

# I. COMUNIDAD AUTÓNOMA

## 3. OTRAS DISPOSICIONES

### Consejería de Obras Públicas, Vivienda y Transportes

**10941 Orden Resolutoria del Excmo. Sr. Consejero de Obras Públicas, Vivienda y Transportes, de fecha 30 de julio de 2008, relativa a aprobación definitiva a reserva de subsanación del Plan General Municipal de Ordenación de Ricote. Expte.: 157/03 de planeamiento.**

Con fecha 30 de julio de 2008, el Excmo. Sr. Consejero de Obras Públicas, Vivienda y Transportes, ha dictado la siguiente Orden Resolutoria:

#### Antecedentes de hecho

**Primero.-** El Ayuntamiento de Ricote, mediante acuerdo plenario adoptado en sesión de 21 de abril de 2005, aprobó inicialmente el Plan General Municipal de Ordenación y lo sometió a información pública mediante la inserción de los oportunos anuncios en los diarios La Verdad y La Opinión (los días 24 de mayo y 28 de abril de 2005, respectivamente) y BORM número 110 correspondiente al día 16 de mayo de 2005, siendo sometido a informe de la Dirección General de Vivienda, Arquitectura y Urbanismo mediante oficio de Alcaldía de 14 de junio de 2005 (RE: 16/6/05).

**Segundo.-** Mediante acuerdo plenario del Ayuntamiento, de fecha 18 de mayo de 2006, se acordó aprobar provisionalmente el Plan General Municipal de Ordenación (en adelante PGMO) de Ricote, y su posterior remisión a esta Consejería, lo que hizo mediante oficio de alcaldía de 19 de mayo de 2006 (RE: 19/5/06). Posteriormente, con fecha 6 de octubre de 2006 el Pleno de la Corporación aprobó un documento denominado "Fe de erratas al documento de aprobación provisional del Plan General Municipal de Ordenación" que fue remitido a esta Consejería mediante oficio del Secretario Municipal de 10 de octubre de 2006 (RE 10/10/06).

**Tercero.-** Por oficio de 30 de mayo de 2006, el Director General de Vivienda, Arquitectura y Urbanismo puso de manifiesto al Ayuntamiento que no se adjuntaba ni copia del expediente administrativo, Proyecto debidamente diligenciado, así como el Estudio de Impacto Territorial (en adelante EIT) ni la Declaración de Impacto Ambiental con su correspondiente Estudio de Impacto Ambiental (en adelante EIA), por lo que quedaba suspendida la tramitación del Plan General.

**Cuarto.-** El Director General de Calidad Ambiental, mediante oficio de 28 de junio de 2006 (registrado de entrada en esta Consejería el día 6 de julio de 2006), remite copia de la Declaración de Impacto Ambiental dictada con la misma fecha del oficio sobre el PGMO de Ricote.

**Quinto.-** Mediante oficio de alcaldía de 7 de julio de 2006 (RE: 11/7/06), el Ayuntamiento remite copia del expediente administrativo, el Estudio de Impacto ambiental y se hace constar que ya fue remitido el Estudio de Impacto territorial y el proyecto debidamente visado.

**Sexto.-** Con fecha 21 de julio de 2006, el Consejero de Obras Públicas, Vivienda y Transportes dictó Orden por la que declaraba la inviabilidad de la aprobación definitiva del PGMO de Ricote con anterioridad al 21 de julio de 2006, a los efectos previstos en la Disposición Transitoria Primera de la Ley 9/2006.

**Séptimo.-** El Director General de Vivienda, Arquitectura y Urbanismo, mediante los respectivos oficios –todos ellos de fecha 6 de septiembre de 2006–, solicitó informe de: Dirección General de Industria, Energía y Minas, Dirección General del Agua, Dirección General de Regadíos y Desarrollo Rural, Dirección General Carreteras, Dirección General de Infraestructuras de Turismo, Dirección General de Cultura, Dirección General de Ordenación del Territorio y Costas y Mancomunidad de los Canales del Taibilla. Asimismo, y en oficios de fechas sucesivas se solicita informe de la Entidad Pública del Agua y de la Dirección General del Medio Natural. Constando en el expediente la remisión de los siguientes:

- Informe de la Dirección General de Carreteras de 18 de octubre de 2006 (RE: 18/10/2006) que señala que se plantea un vial de circunvalación por el Sur de Ricote que conecta la MU-521 y la B-15 mediante glorietas y que dado que existen ciertos giros y movimientos que no se podrán producir por disponer de escaso radio de giro se deberá aumentar el radio de las glorietas con el fin de disponer de radios de entrada y salida mínimo de 20 m y convertir las vías de servicio en unidireccionales; deberán mencionarse explícitamente las líneas de edificación en los tramos colindantes con carreteras autonómicas; las Ordenanzas deberán mencionar expresamente que los accesos de sectores (sectorizados o no sectorizados) a las carreteras regionales deberán ajustarse a la Orden 16/12/1997 regulándose uno o varios planes especiales de accesibilidad a los sectores urbanizables; deberá mencionar expresamente en las Ordenanzas que los suelos urbanizables deberán prever en los Planes parciales correspondientes, el acondicionamiento de la carretera afectada, estableciéndose franjas de reserva para tal fin que, en los respectivos planes parciales, se fijarán como suelo no urbanizable para viales de cesión gratuita; en relación a las autorizaciones en suelo no urbanizable en suelos colindantes con carreteras regionales se tendrán en cuenta que son construcciones destinadas al servicio de la carretera las instalaciones vinculadas a los centros operativos de conservación y explotación de la carretera, así como las construcciones o instalaciones necesarias en el diseño de áreas de descanso, estacionamiento, servicios médicos de urgencia, pesaje, parada de autobuses e instalaciones complementarias y afines. Los hoteles, restaurantes, cafeterías, talleres mecánicos, talleres de neumáticos, lavaderos, gasolineras, tiendas de accesorios de automóviles y en general cualquier industria relacionada con el automóvil

son instalaciones de servicios pero no instalaciones al servicio de la carretera.

- Informe de la Dirección General de Cultura de 23 de octubre de 2006 (RE: 30/10/06), que realiza diferentes consideraciones sobre arqueología, paleontología y sobre el catálogo de los inmuebles o elementos situados en el ámbito rural.

- La Dirección General de Ordenación del Territorio, con fecha 30 de octubre de 2006 (RE: 2/11/06), emite informe sobre el Estudio de Impacto Territorial en el que señala que debe estudiarse suficientemente la capacidad y estado de las infraestructuras, dotaciones, equipamientos y servicios existentes para asumir el aumento de población previsto; debe planificarse adecuadamente las medidas correctoras precisas para no alterar el equilibrio territorial; estudiar la nueva situación de la población en la estructura territorial; analizar sus repercusiones en relación con los instrumentos de ordenación del territorio; analizará con la suficiente amplitud las distintas funciones urbanas; algunos datos del Plan General no son coherentes con los del Estudio de Impacto Territorial; debe incorporar el informe de la Confederación Hidrográfica del Segura, en concreto la existencia de suficientes recursos hídricos; y, finalmente, el documento debe adaptarse a las determinaciones de las Directrices y Plan de Ordenación Territorial del Suelo Industrial de la Región de Murcia. Posteriormente, esta Dirección emite nuevo informe el día 25 de abril de 2007 (RE: 3/5/2007) en el que se entienden subsanadas los impactos en las diferentes funciones urbanas salvo la dotación de bomberos que debe ser objeto de estudio suficiente; carece el documento de análisis de sus repercusiones con los instrumentos de ordenación del territorio y se concluye que aún no alcanza el contenido establecido en el Texto Refundido de la Ley del Suelo de la Región de Murcia.

- Informe de la Dirección General de Industria, Energía y Minas de 14 de noviembre de 2006 (RE: 30/11/06) en el que se señalan diferentes consideraciones sobre el trazado de las infraestructuras eléctricas del Municipio así como determinadas referencias a la modificación de determinaciones normativas.

- Informe de la Dirección General de Infraestructuras de Turismo de 19 de diciembre de 2006 (RE: 22/12/06) que señala diversas recomendaciones para la regulación normativa en relación con los usos turísticos, así como la incorporación de itinerarios y elementos turísticos existentes en el municipio.

- Informe de la Mancomunidad de los Canales del Taibilla de 27 de marzo de 2007 (RE: 12/04/2007) en el que se señala que el plan afecta a un Canal de este organismo en su zona sur.

- Informe de la Entidad Pública del Agua de 23 de julio de 2008 (RE: 24/07/2008), en el que se informa que se encuentra garantizado el suministro de agua potable, de conformidad al Convenio suscrito con dicho Ayuntamiento que fue aprobado por acuerdo de Consejo de Gobierno de 3 de agosto de 2007.

**Octavo.**- Con fecha 23 de octubre de 2006 y 7 de noviembre de 2006 se emiten Informes del Servicio de Ur-

banismo y del Servicio Jurídico-Administrativo, respectivamente, sobre la documentación que hasta ese momento conforma el PGMO de Ricote, que obran en el expediente y que, por extenso, se obvia su reproducción e informe. Y, la Comisión de Coordinación de Política Territorial, en su sesión de 27 de octubre de 2006, y, oído el anterior informe del Servicio de Urbanismo dictamina que, con anterioridad a su aprobación definitiva deben subsanarse las siguientes deficiencias:

#### "SISTEMAS GENERALES

Se han de distinguir los sistemas generales existentes de los previstos y su forma de obtención, así como su carácter preferente o diferido.

La regulación de los sistemas generales deberá completarse en relación con su régimen y condiciones de obtención, identificarse e integrarse en el texto normativo.

#### Sistema general de espacios libres

La justificación del cumplimiento del estándar en suelo urbano y urbanizable sectorizado, debe incluir la superficie de edificación correspondiente al suelo urbano de núcleo rural. En el cómputo se han de excluir aquellos suelos que no reúnan condiciones para su utilización como parques y jardines, por ejemplo, la banda de 100 m junto al sector Cañada de Gil, con pendientes de hasta un 100%.

Se ha de recoger en normativa la regulación como sistema general de espacios libres de las bandas de 100 m alrededor de los Suelos No Urbanizables de Especial Protección,, en desarrollo del suelo urbanizable sin sectorizar, con carácter diferido.

#### Sistema General de Equipamientos

Se ha de calcular el estándar resultante de equipamientos en relación con la superficie edificable residencial, excluyendo como equipamiento las instalaciones y servicios que conforman la red de infraestructuras u otros servicios necesarios, pero no constituyen propiamente equipamientos de uso comunitario, como ocurre con los centros de transformación. No se ha de computar como equipamiento existente el polideportivo, cuya gestión y ejecución se halla pendiente.

Debe calificarse adecuadamente el área recreativa próxima al observatorio meteorológico.

Deben diferenciarse en planos, memoria y normas los que constituyen sistema general de los que forman parte del sistema local, en función de su dimensión o destino.

#### Sistema General de Infraestructuras y Comunicaciones.

Se han de calificar las superficies necesarias de sistema general de infraestructuras para el suelo urbano y urbanizable sectorizado. Debe calificarse el suelo necesario para las depuradoras.

La ejecución de la Ronda Sur de Ricote y la obtención de suelo necesario a cargo de la CARM, conforme se establece en el Programa de Actuación, deberá ser aceptada por la Dirección General de Carreteras, justificándose su necesidad y analizando la posibilidad de adscribir el suelo a los sectores colindantes.

Se han de incorporar como Sistema General Hidráulico los Canales del Taibilla y del Trasvase, y todos los cauces públicos, con su correspondiente calificación y bandas de protección.

#### SUELO NO URBANIZABLE

Las categorías contenidas en memoria y en normativa se han de ajustar a las realmente establecidas en el Plan.

El suelo no urbanizable de protección especial, SNUEP, ha de figurar como de protección específica en la normativa correspondiente.

La protección de los elementos del catálogo de árboles monumentales debe ser independiente de la clasificación, estableciendo las medidas oportunas en la clase de suelo que corresponda a su localización.

Se ha de completar la documentación con la regulación normativa correspondiente al suelo no urbanizable. Señalando sus condiciones de uso y edificación, limitaciones y usos excepcionales, regulando las construcciones para su adaptación al ambiente rural y al paisaje.

#### SUELO URBANIZABLE

Se deben establecer los criterios de dimensionamiento de las infraestructuras, conforme a la demanda prevista, y forma de gestión previa o simultánea al desarrollo de los sectores.

En el régimen transitorio se ha de hacer referencia a la regulación de las parcelaciones establecida en la LSRM.

#### Urbanizable Sectorizado.

La delimitación de sectores se ha de ajustar a los criterios de homogeneidad y coherencia, conforme al reglamento de Planeamiento:

- Sector "Las Ventanas". Debe justificarse su delimitación (norte y suroeste) ya que se deja una pequeña área de suelo urbanizable sin sectorizar entre el S.N.U. de Especial Protección y el núcleo rural "Casa del Seco", cuyas posibilidades de desarrollo se hallan muy limitadas. El S.G de Equipamientos adscrito, debe incorporarse en la ficha del sector.

- Sector "Cañada Gil". Debe justificar su delimitación, ajustándose por el Norte al límite del término municipal.

- Sector Cabezo Ainas. La delimitación no responde a los criterios mencionados, ya que dificulta su correcta inserción en el territorio, siendo más coherente la de la aprobación inicial. Debe recogerse el vial de acceso desde la B-151.

En las determinaciones de los sectores (fichas y normativa) se han de incluir aquellas que procedan de la memoria o de la DIA, que condicionan su desarrollo.

Así, en el sector Las Ventanas ha de incluirse la obligatoriedad de establecer una banda de al menos 25 m. de anchura de zona verde y otros 15 m. de retranqueo de la

edificación sobre parcela privada. Debe tenerse en cuenta, respecto al sistema General de Espacios Libres, la posibilidad de ampliación de la ctra. Comarcal, de forma que no se solapen ambas superficies.

En la ficha del sector Huerta de Ricote deben incluirse los SS.GG de espacios libres adscritos al sector. El desarrollo será mediante Plan parcial, ya que no se trata de suelo urbanizable especial.

Debe cumplirse la limitación establecida en la LSRM para la adscripción de sistemas generales en función del aprovechamiento resultante de cada sector.

Se ha de resolver correctamente el acceso a los sectores, garantizando que se obtiene y ejecuta el viario preciso hasta el sistema de comunicaciones existente, analizando en su caso, la necesidad de refuerzo.

El régimen transitorio se ha de ajustar a los términos y supuestos establecidos en la LSRM, debiendo concretarse los supuestos en que se establece la preordenación.

#### Urbanizable Sin sectorizar.

Se han de contener las determinaciones especificadas en la LSRM, con las condiciones de delimitación y desarrollo de sectores. Se han de establecer las posibilidades y condiciones de conexión con el resto de comunicaciones e infraestructuras. Se ha de señalar la forma, obligación y posibilidades de obtención del sistema general de espacios libres adscrito de forma genérica, teniendo en cuenta, en cualquier caso, que ésta ha de cómo mínimo de 20 m<sup>2</sup>/100 m<sup>2</sup> residenciales, y que han de reunir condiciones que permitan su destino como parque urbano; así como la necesidad de otros SS.GG.

En las condiciones de desarrollo de los ámbitos calificados como Bordes Serranos se han de incluir las relativas a los espacios libres calificados como SB2, debiendo justificarse que reúnen condiciones para ser computadas como parques y jardines por sus condiciones topográficas así como que se cumple la limitación establecida en la LSRM para la adscripción de sistemas generales en función del aprovechamiento resultante de cada sector.

El ámbito de suelo urbanizable industrial al Norte de la MU-521, está atravesado por la Colada del Salto de la Novia y por el barranco de Ricote, por lo que debe justificarse su clasificación y en todo caso deben tenerse en cuenta como condicionantes para su desarrollo y excluir su superficie del ámbito del sector

No está justificado el uso residencial del ámbito de suelo urbanizable no sectorizado localizado al Norte del área industrial y comprendido entre ésta y el suelo no urbanizable protegido, teniendo en cuenta su forma y dimensión, sus dificultades de acceso y las incompatibilidades de usos.

Debe reconsiderarse la idoneidad de clasificar pequeñas áreas de suelo urbanizable sin sectorizar enclavadas entre suelos protegidos y otros elementos territoriales, cuya clasificación podría ser la de suelo no urbanizable inadecuado por las dificultades de resolución de las infraestructuras de comunicaciones o de servicios.

## SUELO URBANO

Se ha de justificar la clasificación como urbanos de suelos que no parecen reunir los requisitos necesarios y que se hallan libres de edificación en gran parte. También debe justificarse esta clasificación en los núcleos rurales.

Debe completarse los esquemas de redes de servicios para la totalidad del suelo urbano.

Debe reflejarse el límite de normativa homogénea entre la norma 1a y 1d. Se ha de definir en normativa qué constituye un "área homogénea" a efectos lo dispuesto en la LSRM.

### Suelo Urbano Consolidado.

No está justificada la condición de consolidación del área del actual campo de fútbol, que no está edificada y no se halla en un entorno consolidado (1d). En su ordenación debe tenerse en cuenta el impacto visual sobre el entorno del Castillo de Peñascales, debiendo atenderse a lo que señale el informe de la D.G. de Cultura.

### Suelo Urbano Sin consolidar.

Debe identificarse en los planos el suelo urbano sin consolidar, que parecen corresponderse con las unidades de actuación que se delimitan.

Debe aportarse análisis comparativo del aprovechamiento y demás parámetros de referencia de las unidades de actuación, como determina la LSRM..

### Núcleos rurales

Deben justificarse las delimitaciones efectuadas de núcleos rurales y su condición de suelo urbano, ya que se incluyen muchas superficies de suelo vacante de edificación.

Se ha de justificar y, en su caso, reajustar la delimitación de los núcleos incluyendo los terrenos que realmente presentan tal condición por ser agrupaciones de vivienda con viario e infraestructura común, lo que no se produce en núcleos de tres o menos viviendas como, por ejemplo: Casa del Tío "Panero", "Collado Gil, Cañada Gil,, La casa del Seco, el caserío del Rincón, la Casa del Valenciano, Cortijo de los Castellanos, Casa del Marqués, La Cuerda, Ermita San Sebastián, Cortijo de Gómez, Casas de Vite, Almarcha, Caserío Patruena y otros en los que no hay mas de tres edificaciones.

Los núcleos de Lichor y de las Multas resultan afectados sustancialmente por cauces de ramblas, por lo que debe revisarse su delimitación.

Se debe incorporar la ordenación de los núcleos a escala adecuada y con la precisión necesaria para aplicación del régimen especial de edificación previsto en la LSRM, así como las condiciones del planeamiento específico, definiendo las actuaciones necesarias para implantación de los servicios urbanos como se regula en las propias Normas Urbanísticas.

### NORMATIVA.

Debe revisarse la Normativa urbanística conforme a las determinaciones pormenorizadas que se señalan en el informe del Servicio.

Deben suprimirse las referencias a categorías de suelo que no se contemplan en este PGM.

La referencia a los usos admisibles en las diversas normas zonales debe resultar coherente con la descripción de las categorías contempladas en las definiciones y regulación de usos.

## PROGRAMA DE ACTUACIÓN Y ESTUDIO ECONÓMICO FINANCIERO

Se contemplan muchas actuaciones a cargo de la CARM, se han de especificar a que programas se sujetan y los posibles compromisos existentes que garanticen las inversiones previstas. En relación con esta cuestión se menciona la necesidad de acometer la variante de Ricote proyectada a su vez, con una sección muy importante, cuando en el resto de la B-15 no se prevén mejoras importantes.

La cuantía global de las inversiones (unos 30 millones de €), que en un 92'18% se supone que va a ser financiada por la Comunidad Autónoma, requiere aportar informes de los Departamentos correspondientes, asumiendo el compromiso de tales inversiones, y datos de su programación.

### CATÁLOGO

El catálogo deberá recoger las determinaciones que procedan del informe de la Dirección General de Cultura, con las medidas necesarias para la protección y rehabilitación en los términos señalados en la LSRM.

Se han de localizar en plano los Puntos de Interés Geológico ubicados en el término municipal de Ricote.

### Documentación:

Se debe completar la memoria de ordenación, detallando el destino de las distintas superficies comprendidas en el término municipal, con los cuadros numéricos correspondientes, y los criterios para el cálculo de las redes de infraestructuras, diferenciando lo que son Anexos como el informe de las alegaciones.

En la estimación de la superficie edificable en suelo urbano se ha de incluir la correspondiente a los núcleos rurales.

Se deben definir las rasantes en los planos de ordenación de todo el suelo urbano, de forma que sean legibles.

Falta plano de la red de distribución energética existente y proyectada de suelo urbano.

Se señalan en el informe del Servicio de Urbanismo una serie de erratas y correcciones que deben ser rectificadas

El proyecto carece de visado colegial.

Declaración de Impacto Ambiental

Se han de recoger las determinaciones procedentes de la DIA. Y ajustar las delimitaciones de las vías pecuarias en relación con la información suministrada por la D.G. de Medio Natural, como en el caso de la Vereda de Fuente de la Zarza, y Cañada Real de la Sierra del Oro.

Debe incorporarse el Programa de Vigilancia y las prescripciones técnicas incluidas en la DIA.

#### INFORMES SECTORIALES

Se deberán recoger, en lo que resulte procedente, las determinaciones que se desprendan de los informes emitidos por los Organismos consultados: Direcciones Generales de Carreteras, Industria, Agua, Infraestructuras de Turismo, Ordenación del Territorio y Costas y de Cultura, así como de la Mancomunidad de Canales del Taibilla y de la Confederación Hidrográfica del Segura.”

**Noveno.-** El Ayuntamiento de Ricote por oficio de 28 de marzo de 2007 (RE: 28/03/07) remite documentación para subsanar las deficiencias señaladas, emitiéndose el correspondiente informe técnico por el Servicio de Urbanismo de esta Dirección General con fecha 30 de mayo de 2007 y remitiéndose oficio al Ayuntamiento de Ricote de 6 de julio de 2007 en el que se señalan las siguientes deficiencias pendientes de subsanación:

“En la estimación de la superficie edificable (m<sup>2</sup>t) existente y prevista en suelo urbano y urbanizable sectorizado a efectos de cálculo de los estándares de dotaciones, los cálculos se realizan a nivel estimativo, sin utilizar los coeficientes de edificabilidad realmente asignados. Se observa por ejemplo que el aprovechamiento de referencia del suelo urbano sin consolidar recogido en la página 13 de la memoria justificativa, no coincide con los de la página 11. Se han de hacer los cálculos en base a los coeficientes y parámetros definidos en normativa para cada zona.

#### Sistemas generales de espacios libres

- Se ha de justificar el cumplimiento del estándar en base al cálculo de superficie edificable residencial calculada según lo señalado en el párrafo anterior.

#### El sistema general de equipamientos

- Se ha de justificar el estándar en base a la superficie residencial finalmente considerada.

#### Sistema general de infraestructuras y comunicaciones.

- En relación con el abastecimiento de agua potable se recoge en el programa de actuación que se “garantizará el abastecimiento de agua para el desarrollo de los sectores y este vendrá condicionado por el convenio suscrito entre Ricote y el Ente Público del Agua.”, pero no se detallan medidas concretas para ofrecer dichas garantías.

- Se ha de ajustar la delimitación del sistema general de infraestructuras, depuración, para que no se superponga con otros sistemas, como sucede en el sector de Las Ventanas.

- Se han de tener en cuenta las reservas correspondientes para la ampliación de las carreteras existentes, conforme se señala en el informe de la D.G. de Carreteras. Deberá contemplarse en las condiciones de desarrollo del suelo urbanizable y la regulación del sistema general, los mecanismos para su obtención. No se ha de recoger como existente con una sección de 43 m. la B-15, ni la C-330 con una sección de 55 m. En ambos casos, una parte es existente, y el resto previsto.

- No se realizan reservas de sistema general de comunicaciones en el sin sectorizar en base a caminos existentes.

- Se ha de incorporar el canal del Taibilla, con su correspondiente calificación (no únicamente con su definición topográfica, y sus franjas de protección).

- Sistema general hidráulico. Se han de recoger como condicionante de desarrollo del suelo urbanizable las determinaciones procedentes del informe de Confederación Hidrográfica en relación con los cauces que atraviesan estos suelos.

#### SUELO URBANIZABLE

- No se aporta informe de Confederación Hidrográfica del Segura, ni de las compañías suministradoras en relación con las infraestructuras, donde se señale que los recursos e infraestructuras proyectados son suficientes y adecuados para el crecimiento previsto.

#### Sectorizado.

- La delimitación de sectores se ha de ajustar a los criterios del art. 32 del RPU.

Delimitación del sector Cabezo Ainas. En la memoria- respuesta al informe de la D.G. se señala que se recoge la delimitación de la aprobación inicial, con lo que, falta corregir el plano.

- En el sector las ventanas se trama la franja correspondiente a la protección de la carretera como sistema general de comunicaciones, incluida dentro del ámbito, se ha de reconocer como tal sistema general a obtener con cargo al sector, para futuras ampliaciones, como señala el informe de la D.G. de Carreteras, por lo tanto, ha de figurar como sistema general adscrito (ello conllevaría reajuste de aprovechamientos y superficies). En relación con la distancia a la ctra se ha de recoger el condicionante en la ficha de establecer una franja de 15 m. de retranqueo de la edificación sobre la parcela privada.

- En la ficha del sector Huerta de Ricote aún se sigue haciendo referencia a plan especial. Subsanar el error. En relación con la preordenación del sector, se observa que no se proyecta viario local en sentido longitudinal, utilizando el sistema general viario colindante, como tal, e impidiendo su funcionamiento como S.G. También se observa que se trama como sistema general viario en el extremo Este, las traseras de la edificación 1b con frente a la MU-521.

- En los sectores se delimita sistema general de infraestructuras, pero en las fichas de ordenación no se reconoce como tal.

- Se deberá definir qué se entiende por sector preordenado a efectos del Plan.

#### Sin sectorizar.

- En relación con las determinaciones especificadas en el art. 101.2 LSRM, se ha de recoger que en cualquier caso se deberá obtener con el desarrollo de los sectores una superficie de espacios libres que cumpla el estándar señalado en la LSRM.

- En relación con los equipamientos se señala (apartado 3 del punto 6) que se deberá incorporar un análisis

justificativo del desarrollo equilibrado de las futuras necesidades de equipamientos que ellos mismos por su volumen generen. Esta determinación ha de quedar establecida en el Plan General, ya que, como S.G. tiene en cuenta las necesidades que se generan por la acumulación de desarrollos. Dado que se establece un estándar de 5m<sup>2</sup> por cada 100 m<sup>2</sup> residenciales, en relación con el urbano y sectorizado, para mantener esta proporción se ha de obligar al sin sectorizar a realizar la misma reserva.

- En relación con las reservas de suelo para sistema general de comunicaciones e infraestructuras (apartado 2 del punto 6) se ha de hacer especial referencia al sistema de depuración, y al de comunicaciones, se deberá incluir, en coherencia con la condición señalada para el sectorizado, la obligación de que "sus conexiones a las redes generales y su aumento de sección correspondiente irán a cargo del correspondiente plan parcial, y en especial los viales de conexión que se desarrollarán con una calzada acorde con las necesidades hasta la B-15 y desde ésta hasta la C-330"

#### SUELO URBANO

- Debe reflejarse el límite de normativa homogénea entre la norma 1a y 1d correctamente. En el grafiado del documento aprobado provisionalmente se producía la continuidad del suelo urbano a través del camino de conexión, debiendo en este punto trazar el breve tramo que separaba las zonas 1a y 1d; sin embargo, en la solución que se aporta en el documento de subsanación se califica como 1d la manzana de 1a, produciéndose además una contradicción en el número de alturas. Se ha de Corregir.

- Se ha de definir en normativa qué constituye un "área homogénea" a efectos del art.99 LSRM.

- En las unidades de actuación, en las fichas en relación con el aprovechamiento/ edificabilidad del ámbito, se ha de remitir a la aplicación de la norma correspondiente, en coherencia con el documento aprobado provisionalmente. La unidad de actuación n.º 4, con otra norma de aplicación, localización y problemática distinta, no forma parte de la misma área homogénea que las otras tres, con lo que, no proceden las comparaciones con ellas como si se tratara del mismo ámbito.

#### NORMATIVA

Art. 10. Interpretación (anterior art. 1.6)

Se modifica sin que esté motivado en ninguna deficiencia señalada en informes anteriores.

Art. 16. Suelo urbano. (S.U) (anterior 1.12) se menciona suelo urbano especial en lugar de suelo urbano de núcleo rural. Se ha de corregir

Art. 31.5. Tramitación de los planes parciales y especiales (anterior 1.27).No corregido. Se menciona aprobación provisional en PP y PE.

Art. 87. Alturas de la edificación. (anterior 4.5.6)

En el nuevo apartado 4 se recoge en relación con el supuesto de altura diferente a dos calles opuestas, que si la zona en particular no limitase el fondo máximo "podrá

alcanzar la alineación de la calle opuesta con la de mayor altura". Esta condición es un cambio no justificado en deficiencia señalada, que no responde a la problemática del núcleo que se regula, y que en caso de aplicación puede originar problemas importantes de distorsión de imagen.

Art. 79. Red viaria.

Se ha de corregir en el apartado de diseño, sección transversal, en el caso de vial de sentido único, que la calzada mínima ha de ser de 4 m., en lugar de 3,5 m., de acuerdo con la Ley 5/95.

Art. 90. Sótanos y semisótanos (anterior 4.8)

En el apartado 3 se toma de referencia la acera, pero en este artículo se introducen modificaciones respecto de la aprobación provisional sin que traigan causa en las deficiencias señaladas. En el apartado 1 se suprime "la ocupación del semisótano se limita a la estrictamente ocupada por la edificación en planta baja", y en el apartado 2 se modifica para permitir viviendas en sótanos y semisótanos que no estaban permitidas en la provisional. No están justificados estos cambios.

Art. 117. (anterior 4.35). Se ha de suprimir, o completar con una alusión genérica, "bajo las siguientes condiciones:", porque éstas no figuran a continuación.

En el apartado de usos de cada norma de zona de suelo urbano no se hace referencia a las distintas categorías de cada uno de los usos, indicadas en los art. 126- SS (anteriores 4.44 y siguientes)

Art. 134 (anterior 4.51.) Cultural

Falta incluir la referencia a EPO

.- Zona 1d.residencial turístico.

Sigue permitiendo una edificabilidad y altura elevados, de fuerte impacto en una zona colindante con el ámbito de un BIC, se tendrá en cuenta el informe de la D.G. de Cultura al respecto.

Resulta contradictorio que se denomine la norma "turístico- residencial" y que se suprima de los usos tolerados el hotelero, que figura en el documento aprobado provisionalmente. No está justificado. El convenio realizado en su día se justificaba en el destino turístico de la edificación.

.- Zona 1e. Residencial. Urbano especial.

En el PG no se califican superficies como tal, se trata de un error porque en la redacción de la norma se menciona el suelo urbano de núcleo rural, en el apartado del régimen transitorio, en este apartado no se ha de mencionar un "plan especial de reforma interior", sino un "plan especial de ordenación de núcleo rural"

.- SISTEMAS GENERALES.

En la normativa del SGEL se menciona el art. 4.57 en lugar de 137, y la zona 4, en lugar de 3 (página 104 de 151). En el SGEq, tampoco se corrige el artículo y la referencia a zona 2, al remitir exclusivamente a la norma de suelo urbano, quedan sin regular los supuestos de sistemas generales de equipamientos en suelo no urbanizable, o sin instrumento de desarrollo.

#### Urbanizable sectorizado.

- Se añade (página 110 de 151) la posibilidad de aplicación del régimen transitorio en base a la aprobación del plan parcial. Esta opción no está contemplada en la LSRM, y tropieza con la puesta en marcha de plazos y obligaciones por parte del promotor/urbanizador/Administración. Se ha de ajustar a los términos de la LSRM.

- Se han incluido unas condiciones en relación con las parcelaciones que no proceden, puntos 3 a 8, hacen referencia al suelo no urbanizable. Se han de suprimir.

#### Urbanizable sin sectorizar

- Se incluyen criterios de delimitación, pero no se establecen magnitudes mínimas de los ámbitos a desarrollar.

- Disminuye el porcentaje de aprovechamiento consumido al 15% en lugar de 25% para finalizar el régimen transitorio, y remite en su aplicación a áreas de mismo aprovechamiento. Al no remitir a una superficie de sector, las áreas sobre las que se aplica son aún de grandes dimensiones, pudiendo impedir un desarrollo ordenado en puntos de concentración de edificabilidad.

Se ha de recoger en relación con las condiciones de edificación del régimen transitorio, que en cualquier caso, no se ha de superar el aprovechamiento de referencia del área, en coherencia con el art. 83.2 LSRM

- Igual que en el sectorizado, en el apartado relativo a parcelaciones, se han incluido los puntos 3 a 8 que hacen referencia al suelo no urbanizable.

- En el apartado de otras construcciones se hace referencia a edificios de interés, a los que se permite mantener sus condiciones actuales, y se incluyen los "incluidos en el estudio del medio rural de la información urbanística", sin que en la misma figure tal estudio.

#### Fichas

- Las fichas que tienen carácter normativo, como en el caso de los sectores urbanizables, se han de incorporar al documento de normativa urbanística.

#### PROGRAMA DE ACTUACIÓN Y ESTUDIO ECONÓMICO FINANCIERO

Se contemplan muchas actuaciones a cargo de la CARM, se han de especificar a que programas se sujetan y los posibles compromisos existentes que puedan ofrecer visos de realidad a las inversiones previstas, especialmente en aquellos casos en los que no se observa una proporcionalidad entre el coste de la obra y la necesidad aparente de acometerla por su incidencia directa en el desarrollo regional.

La cuantía global de las inversiones (29.484.033'59 €), requiere aportar informes de los Organismos Oficiales correspondientes, asumiendo el compromiso, de tales inversiones, y/o datos de los programas correspondientes.

En la documentación aportada únicamente, se suprime el desglose entre Ayuntamiento y C.A, pero no se concretan, ni se especifican programas y compromisos.

#### CATÁLOGO

Se incorporan la mayor parte de las determinaciones, aunque falta por completar algún aspecto de la documentación en relación con el informe de 30/10/06 como la inclusión de más datos sobre el yacimiento del Enterramiento de Pino Doncel, con grado de protección C.

#### DIA

Se han de recoger las determinaciones procedentes de la Declaración de Impacto Ambiental. Se aprecian diferencias en algunas de las vías pecuarias en relación con la información suministrada por la D.G. de Medio Natural, como en el caso de la Vereda de Fuente de la Zarza, y Cañada Real de la Sierra del Oro.

Debe incorporarse el Programa de Vigilancia y las prescripciones técnicas incluidas en la Declaración.

#### INFORMES SECTORIALES

Se deberán recoger las determinaciones que se desprendan de los informes emitidos por los Organismos consultados. Se hacen las siguientes observaciones en relación con algunos:

DG de Ordenación del Territorio y Costas. Directrices del suelo industrial. No se incorpora en la normativa del Plan General la normativa que se recoge en el anexo III de la memoria (pág. 1 a 9). Se ha de recoger el informe de 25 de abril de 2007.

Mancomunidad de Canales del Taibilla. Menciona en su informe de 12/04/07 la existencia de un canal en la zona Sur, Patruena. No se recoge franja de protección junto al mismo.

DG Infraestructuras de Turismo. No se recoge el informe de 19/12/06

DG Industria, energía y minas. Informe de 17/11/06. El PG no recoge bandas de protección para la red de transporte. Se suprimen alusiones de la memoria que según la D.G. eran improcedentes. Se han corregido alusiones a normativas no vigentes.

D.G. de Carreteras. Informe de 18/10/06. Los sectores deberán prever el acondicionamiento de la carretera afectada en cada sector, a los efectos de establecer franjas de reserva para tal fin, que en los planes parciales se fijarán como suelo no urbanizable para viales, de cesión gratuita.

No consta informe de Confederación Hidrográfica señalando la existencia de recursos hídricos. "

**Décimo.**- El Ayuntamiento de Ricote por oficio de 10 de marzo de 2008 (RE 10/03/08) aporta documentación acreditativa de las necesidades hídricas de Ricote, rectificado en otro oficio de 7 de abril de 2008 (RE: 10/04/08) y por oficio de 6 de mayo de 2008 (RE: 7/05/08) se aporta certificado expedido por la Oficina Técnica Municipal referente a los servicios urbanísticos disponibles en las cuatro edificaciones de la zona VENTA PALOMINO-RICOTE, con la finalidad de mantener la calificación actual de dichos terrenos como Núcleo Rural Urbano.

**Undécimo.-** El Ayuntamiento de Ricote, en sesión plenaria de 5 de junio de 2008, acordó el documento corregido del Plan General para subsanar las deficiencias expuestas, remitiéndose a esta Consejería por oficio de 10 de junio de 2008 (RE 10/06/08).

**Duodécimo.-** A la vista de la anterior documentación, el Servicio de Urbanismo de la Dirección General de Urbanismo emitió, con fecha 9 de julio de 2008, informe cuyas conclusiones se transcriben a continuación:

“En relación con la disponibilidad de recursos hídricos no se ha recibido informe del Ente Público del Agua, garantizando que se pueda atender la demanda estimada por el Ayuntamiento para los nuevos sectores. Realizada por el ayuntamiento una programación de la edificación acorde con la solicitud de caudal al EPA, esta programación deberá trasladarse a las fichas y normativa de desarrollo de estos ámbitos, para que la ejecución sea acorde.

.- Se ha de realizar la reserva de SG de comunicaciones para ampliación de la Ctra. C-330, adscribiendo al sector “Las Ventanas” la superficie colindante con el mismo, teniendo en cuenta que la ampliación de esta vía hacia el Oeste plantea dificultades por tratarse de suelo no urbanizable de protección específica, y en coherencia con el informe de la D.G. de Carreteras de 18/10/06. En relación con el S.G. de comunicaciones adscrito de forma genérica al suelo urbanizable se ha de señalar el mecanismo para que se vaya obteniendo con el desarrollo de los correspondientes sectores. No está justificada la supresión de la banda de sistema general correspondiente a la MU-521, que en el documento anterior venía reconocida como tal.

.- El S.G. de Comunicaciones adscrito a los sectores de urbanizable sectorizado debe llegar hasta la carretera actual (introduciéndose en la franja de ampliación de la B-15), con el fin de garantizar el acceso a “Cabezo Ainas” y “Cañada Gil”.

.- Se han de recoger, como condicionante de desarrollo del suelo urbanizable, las determinaciones procedentes del informe de Confederación Hidrográfica en relación con los cauces que atraviesan estos suelos.

.- La delimitación de sectores se ha de ajustar a los criterios del art. 32 del RPU. Delimitación del sector Cabezo Ainas. En la memoria- respuesta al informe de la D.G. se señala que se recoge la delimitación de la aprobación inicial, con lo que, falta corregir el plano.

#### PROGRAMA DE ACTUACIÓN Y ESTUDIO ECONÓMICO FINANCIERO

.- Se contemplan muchas actuaciones a cargo de la CARM, se han de especificar a que programas se sujetan y los posibles compromisos existentes que puedan ofrecer visos de realidad a las inversiones previstas, especialmente en aquellos casos en los que no se observa una proporcionalidad entre el coste de la obra y la necesidad aparente de acometerla por su incidencia directa en el desarrollo regional.

.- La cuantía global de las inversiones (34.249.033'59 €), requiere aportar informes de los

Organismos Oficiales correspondientes, asumiendo el compromiso, de tales inversiones, y/o datos de los programas correspondientes.

.- En la documentación aportada únicamente, se suprime el desglose entre Ayuntamiento y C.A, pero no se concretan, ni se especifican programas y compromisos.

.- La programación y los compromisos económicos adquiridos por parte del ayuntamiento en relación con el convenio suscrito con el EPA han de incluirse en la Programación y Evaluación Económica.

#### CATÁLOGO

.- Se deberán incorporar las determinaciones que procedan en relación con el informe solicitado sobre el catálogo aportado el 10/06/08.

#### DIA

.- Se han de recoger las determinaciones procedentes de la Declaración de Impacto Ambiental, incorporando en normativa las que resulten procedentes, como las relativas al suelo urbanizable sin sectorizar.

.- Se tendrá en cuenta el informe solicitado a la D.G. del Medio Natural en relación con el trazado aportado de las vías pecuarias: Vereda de Fuente de la Zarza, y Cañada Real de la Sierra del Oro.

#### INFORMES SECTORIALES

.- Se han de incorporar las determinaciones que procedan del informe solicitado a la DG. de Ordenación del Territorio en relación con la documentación presentada el 10/06/08.

.- DG Infraestructuras de Turismo. No se recogen las recomendaciones del informe de 19/12/06.

.- DG Industria, energía y minas. Informe de 17/11/06. El PG debe recoger bandas de protección para la red de transporte.

#### ERRORES

.- Los datos de SS.GG. de la página 8 de la memoria justificativa (MJ) y los de las páginas 6 y 7 de la memoria de ordenación (MO) no coinciden con los de las páginas 14 y 15 de la MO. A su vez, los datos del anejo IV presentan la misma contradicción entre los datos resumidos y desglosados, observando que en los datos resumen no figura el de SGEq.

.- En el art. 139 NN.UU, urbanizable no sectorizado, se establece un estándar de 5 m<sup>2</sup>/100 m<sup>2</sup> construidos, en lugar de 5 m<sup>2</sup>/100 m<sup>2</sup> de aprovechamiento residencial (como figura en el art. 138.3). Subsanan el error.

.- En el plano 2.1.1. falta tramar como S.G de comunicaciones los terrenos colindantes a la rotonda situada en el extremo Oeste del núcleo.

.- En la página 11 de la memoria de ordenación, en la tabla “Resumen de suelo urbanizable sectorizado residencial” se aprecia que las cantidades totales de las superficies de SGEL no computable, SG Equip. y SGC Adscrito son erróneas.

- Art. 18. Suelo Urbano sin Consolidar (S.U.S.C.)

Se establece como sistema de actuación en la U.A.

4.- Concertación directa, en cambio en la ficha de ordenación se establece Compensación. Corregir el error, suprimiendo el apartado 5.

- En el artículo 183 (página 146) de las Normas Urbanísticas se hace referencia al procedimiento reflejado en el art. 181 puntos 2, 3, 4, 5 y 6 para las zonas con restos arqueológicos, si bien, está refiriéndose al art. 182. Corregir el error.”.

**Decimotercero.**- A la vista de la documentación remitida por el Ayuntamiento de Ricote, de los informes sectoriales y del informe del Servicio de Urbanismo de 9 de julio de 2008, el Subdirector General de Urbanismo emitió informe, con fecha 29 de julio de 2008, que, en lo que interesa, se transcribe a continuación:

“-Con fecha 24/7/08 se ha recibido informe del Ente Público del Agua que hace referencia al Convenio suscrito con el Ayuntamiento de Ricote para el suministro en alta de agua potable para atender la demanda en su término municipal, con lo que queda justificada la viabilidad de atender la demanda de los recursos hídricos recogida en las previsiones del PGMO, conforme a la programación de anualidades señalada, que debe incorporarse a las fichas de los sectores de nuevo desarrollo.

- El Sector “Las Ventanas” debe vincular la superficie de suelo para Sistema General de Comunicaciones para la ampliación del tramo correspondiente de la C-330, identificando el acceso al sector.

- El S.G. de Comunicaciones adscrito a los sectores de urbanizable sectorizado debe llegar hasta la carretera actual (introduciéndose en la franja de ampliación de la B-15), con el fin de garantizar el acceso a “Cabezo Ainas” y “Cañada Gil”.

- En relación con el S.G. de comunicaciones adscrito de forma genérica al suelo urbanizable se ha de señalar el mecanismo para que se vaya obteniendo con el desarrollo de los correspondientes sectores. No está justificada la supresión de la banda de sistema general correspondiente a la MU-521, que en el documento anterior venía reconocida como tal.

- Se han de recoger, como condicionante de desarrollo del suelo urbanizable, las determinaciones procedentes del informe de Confederación Hidrográfica en relación con los cauces que atraviesan estos suelos.

-La delimitación el sector “Cabezo Ainas” debe ajustarse a la delimitación de la aprobación inicial para cumplir los criterios del art. 32 del RPU. Igualmente debe justificarse el límite oeste del sector “Las Ventanas”.

-En relación con el PROGRAMA DE ACTUACIÓN Y ESTUDIO ECONÓMICO FINANCIERO:

Debe especificarse los compromisos reales adquiridos por otras administraciones para la ejecución de actuaciones públicas previstas o asumirlas de forma subsidiaria por el ayuntamiento.

En relación con los terrenos de la zona Venta de Palomino o paraje La Cuerda, a que se refiere el escrito del ayuntamiento y la alegación presentada, no queda justificada la clasificación como suelo no urbanizable de protección específica de los terrenos situados al oeste de la C-330, por lo que deberá acreditarse la clasificación adecuada en función de los servicios existentes y la consolidación por edificación.

- En relación con el CATÁLOGO:

Se deberán incorporar las determinaciones que procedan en relación con el informe solicitado sobre el catálogo aportado el 10/06/08.

- En relación con la DIA

Se han de recoger las determinaciones procedentes de la Declaración de Impacto Ambiental, incorporando en normativa las que resulten procedentes, como las relativas al suelo urbanizable sin sectorizar.

Se tendrá en cuenta el informe solicitado a la D. G. del Medio Natural en relación con el trazado de las vías pecuarias Vereda de Fuente de la Zarza y Cañada Real de la Sierra del Oro.

- En relación con otros INFORMES SECTORIALES:

Se han de incorporar las determinaciones que procedan del informe solicitado a la DG. de Ordenación del Territorio en relación con la documentación presentada el 10/06/08.

Debe justificarse que se han considerado las recomendaciones de la D. G de Infraestructuras de Turismo de 19/12/06.

El PGMO debe recoger bandas de protección para la red de transporte a que hace referencia el informe de la D. G. de Industria, Energía y Minas de 17/11/06.

- ERRORES detectados:

.- Deben corregirse los datos contradictorios de SS.GG. entre la memoria de ordenación y la memoria justificativa, conforme se especifica en el informe técnico.

.- El art. 18. Suelo Urbano sin Consolidar. Suprimir el apartado 5 relativo a sistemas de actuación que resulta contradictorio con los señalados en las fichas correspondientes.

.- En el art. 139 de las Normas Urbanísticas, urbanizable no sectorizado, el estándar de 5 m<sup>2</sup>/100 m<sup>2</sup> debe referirse al aprovechamiento residencial.

.- En el artículo 183 se hace referencia al procedimiento reflejado en el art. 181 cuando debe referirse al 182.

.- En el plano 2.1.1. Debe tramarse como S.G de comunicaciones los terrenos colindantes a la rotonda situada en el extremo Oeste del núcleo.

... En conclusión, se considera que quedan subsanadas, en lo sustancial, las deficiencias señaladas en los referidos informes, por lo que procede la aprobación definitiva del PGMO de Ricote, a reserva de la subsanación de las determinaciones señaladas en el apartado quinto, careciendo de ejecutividad en los sectores afectados (Las

Ventanas y Cabezo Ainas y paraje La Cuerda) hasta tanto se subsanen las mismas, debiendo formularse y aprobarse un Texto Refundido y remitirse para su oportuno conocimiento y publicación.”.

#### Fundamentos de derecho

**Primero.-** De conformidad con lo establecido en el artículo 136 del Decreto Legislativo 1/2005, de 10 de junio, por el que se aprueba el Texto Refundido de la Ley del Suelo de la Región de Murcia (TRLSRM), corresponde al titular de esta Consejería la aprobación definitiva de los Planes Generales Municipales de Ordenación.

**Segundo.-** La tramitación de este PGM, cumple con los requisitos exigidos en los artículos 135 y 136 del antedicho Decreto Legislativo. No obstante, a tenor de los informes obrantes en el expediente, y, de conformidad con lo establecido en su artículo 137.b), procede su aprobación definitiva, a reserva de la subsanación de las deficiencias señaladas en el antecedente decimotercero, careciendo de ejecutividad en los sectores o zonas afectadas hasta tanto no se subsanen por acuerdo del órgano competente municipal.

En base a los anteriores hechos y fundamentos de derecho

#### Dispongo

**Primero.-** Otorgar la aprobación definitiva al Plan General Municipal de Ordenación de Ricote, a reserva de la subsanación de las deficiencias señaladas en el antecedente decimotercero, careciendo de ejecutividad en los sectores o zonas afectadas, Las Ventanas y Cabezo Ainas y Paraje la Cuerda, hasta tanto no se subsanen por acuerdo del órgano competente municipal.

**Segundo.-** Ordenar la publicación de la presente Orden y de las Normas Urbanísticas contenidas en dicho proyecto, con las correcciones señaladas en el informe transcrito en el antecedente decimotercero de conformidad con lo establecido en el artículo 32.3 de la Ley Orgánica 4/1982, de 9 de junio, del Estatuto de Autonomía para la Región de Murcia, en relación con el artículo 134 del vigente Reglamento de Planeamiento Urbanístico; así como su notificación al Ayuntamiento y a todos los interesados que figuran en el expediente.

**Tercero.-** De conformidad con lo previsto en el artículo 150 TRLSRM, una vez subsanadas las deficiencias apuntadas en el antecedente decimotercero, deberá elaborarse un documento refundido de todas las determinaciones del Plan General.

Lo que se publica de conformidad con lo previsto en el art. 60 de la Ley 30/1992, de 26 de Noviembre, de Régimen Jurídico de las Administraciones Públicas y del Procedimiento Administrativo Común, en relación con el art. 124.1 del Texto Refundido de la Ley sobre el Régimen del Suelo y Ordenación Urbana, de 26 de Junio de 1992, significándole que la presente Orden Resolutoria pone fin a la vía administrativa y, contra la misma podrá interponerse recurso contencioso-administrativo ante la Sala de lo Contencioso-Administrativo del Tribunal Superior de

Justicia de la Región de Murcia en el plazo máximo de dos meses contados desde el día siguiente al de su publicación. No obstante, y, sin perjuicio de la formulación de cualquier otro que se estime procedente, podrá interponer –previamente al contencioso-administrativo- recurso de reposición ante este mismo órgano en el plazo de un mes, computado desde el del día siguiente al de su publicación; no pudiéndose, en este caso, interponer el recurso contencioso-administrativo hasta que este de reposición sea resuelto expresamente o desestimado presuntamente por el transcurso de un mes desde su interposición sin que se le haya notificado resolución expresa.

De conformidad con lo previsto en la Ley 39/94, de 30 de diciembre, por la que se modifica el artículo 70.2 de la Ley 7/1985, de 2 de abril, Reguladora de las Bases del Régimen Local, se procede a la publicación de las Normas Urbanísticas de este proyecto.

#### NORMAS URBANÍSTICAS

#### Í N D I C E

#### TÍTULO PRELIMINAR.

Artículo 1.- Naturaleza de la Norma.

Artículo 2.- Objeto.

Artículo 3.- Intención.

Artículo 4.- Declaración de Utilidad Pública.

#### TÍTULO 1.- NORMAS GENERALES

##### Capítulo I. Generalidades.

Artículo 5.- Fundamento de las Normas y Ordenanzas.

Artículo 6.- Ámbito de aplicación.

Artículo 7.- Vigencia.

Artículo 8.- Revisión.

Artículo 9.- Modificación.

Artículo 10.- Interpretación.

Artículo 11.- Obligatoriedad.

Artículo 12.- Publicidad.

Artículo 13.- Documentos del Plan.

Artículo 14.- Definiciones y terminología.

##### Capítulo II.- Régimen Urbanístico del Suelo.

Artículo 15.- Clasificación del suelo.

Artículo 16.- Suelo Urbano (S.U.).

Artículo 17.- Suelo Urbano Consolidado (S.U.C.).

Artículo 18.- Suelo Urbano sin Consolidar (S.U.S.C.).

Artículo 19.- Suelo Urbano de Núcleo Rural (S.U.N.R.)

Artículo 20.- Suelo No Urbanizable (S.N.U.).  
Definición

Artículo 21.- Suelo Urbanizable (S.U.E.S. / S.U.E.)

Artículo 22.- Desarrollo del Plan.

Artículo 23.- Estudios de Detalle (ED).

Artículo 24.- Planes Especiales.

Artículo 25.- Planes Parciales.

Artículo 26.- Catálogos.  
Artículo 27.- Proyectos de Urbanización.  
Capítulo III.- Licencias y Autorizaciones.  
Artículo 28.- Tramitación.  
Artículo 29.- Actos sujetos a licencia municipal.  
Artículo 30.- Información urbanística. Cédula urbanística.  
Artículo 31.- Elaboración, tramitación y aprobación de Planes Parciales, Planes Especiales, Estudios de Detalle y Proyectos de Urbanización.  
Artículo 32.- Ejecución de Planes Parciales, Planes Especiales, y Estudios de Detalle.  
Artículo 33.- Licencias de Parcelación.  
Artículo 34.- Licencias de obras.  
Artículo 35.- Informe técnico.  
Artículo 36.- Concesión de licencia.  
Artículo 37.- Obras menores.  
Artículo 38.- Acta de tira de cuerdas.  
Artículo 39.- Obras de emergencia.  
Artículo 40.- Cartel de obra.  
Artículo 41.- Modificaciones en obra.  
Artículo 42.- Prórroga de licencia.  
Artículo 43.- Terminación de las obras.  
Artículo 44.- Incumplimiento del promotor de sus obligaciones.  
Artículo 45.- Devolución de fianza.  
Artículo 46.- Cédula de habitabilidad.  
Artículo 47.- Licencia de actividad.  
Artículo 48.- Actividades inocuas.  
Artículo 49.- Actividades calificadas.  
Artículo 50.- Licencia de apertura.  
Artículo 51.- Licencias por cambio de titularidad.  
Artículo 52.- Ineficacia de alineaciones y rasantes.  
Artículo 53.- Ineficacia de la licencia de obras.  
Artículo 54.- Ineficacia de la licencia de apertura.  
Capítulo IV.- Infracciones y Fiscalización.  
Artículo 55.- Obras clandestinas.  
Artículo 56.- Revisión de obras.  
Artículo 57.- Sanciones.  
TÍTULO 2.- NORMAS DE GESTIÓN.  
Artículo 58.- Definición.  
Artículo 59.- Unidades de Actuación (U.A.)  
Artículo 60.- Delimitación de Unidades de Actuación.  
Artículo 61.- Delimitación de sectores  
Artículo 62.- Sistemas de Actuación.  
Artículo 63.- Parcelaciones.  
Artículo 64.- Reparcelaciones.  
Artículo 65.- Plazo de edificación.

## TÍTULO 3.- NORMAS DE URBANIZACIÓN.

## Capítulo I.- Generalidades.

Artículo 66.- Objeto.  
Artículo 67.- Ámbito de Aplicación.  
Artículo 68.- Garantías de Urbanización.  
Artículo 69.- Tramitación de los Proyectos de Urbanización.  
Artículo 70.- Contenido de los Proyectos de Urbanización.  
Capítulo II.- Descripción de Redes.  
Artículo 71.- Red de Abastecimiento y Distribución de Agua Potable.  
Artículo 72.- Red de Riego.  
Artículo 73.- Red de Hidrantes Exteriores.  
Artículo 74.- Red de Saneamiento, Evacuación y Depuración de Aguas Residuales Urbanas.  
Artículo 75.- Red de Suministro de Energía Eléctrica.  
Artículo 76.- Red de Alumbrado Público.  
Artículo 77.- Red de Telecomunicaciones.  
Artículo 78.- Red de Gas.

Artículo 79.- Red Viaria. Pavimentación de Calzadas y Aceras.

Artículo 80.- Espacios Libres: Parques y Jardines Públicos.

Artículo 81.- Accesibilidad en Espacios Públicos y Edificación.

Artículo 82.- Normalización.

## TÍTULO 4.- NORMAS DE EDIFICACIÓN.

## Capítulo I.- Normas Generales.

Artículo 83.- Normas generales de volumen e higiénicas para la edificación.

Artículo 84.- Alineaciones.

Artículo 85.- Entrantes, salientes y vuelos.

Artículo 86.- Alturas de la edificación.

Artículo 87.- Alturas libres.

Artículo 88.- Construcciones permitidas por encima de la altura máxima de edificación.

Artículo 89.- Sótanos y semisótanos.

Artículo 90.- Patios interiores de la edificación.

Artículo 91.- Cuerpos volados.

Artículo 92.- Chimeneas de ventilación.

Artículo 93.- Chimeneas de salida de humos y gases.

Artículo 94.- Escaleras.

Artículo 95.- Portales.

Artículo 96.- Pasillos.

Artículo 97.- Medianerías.

Artículo 98.- Cubiertas.

Artículo 99.- Fachadas.

Artículo 100.- Marquesinas.

- Artículo 101.- Toldos.  
Artículo 102.- Kioscos.  
Artículo 103.- Aparcamiento.  
Artículo 104.- Cuartos de basura y limpieza.  
Artículo 105.- Aparatos elevadores.  
Artículo 106.- Servicio de cartería.  
Artículo 107.- Señalizaciones de edificios.  
Artículo 108.- Señalizaciones interiores en la edificación.  
Artículo 109.- Antenas colectivas.  
Artículo 110.- Aislamientos.  
Artículo 111.- Servicio de agua potable.  
Artículo 112.- Red de saneamiento.  
Artículo 113.- Energía eléctrica.  
Artículo 114.- Instalación de calefacción, aire acondicionado, agua caliente, teléfono, etc.  
Capítulo II.- Condiciones Estéticas  
Artículo 115.- Proyectos.  
Artículo 116.- Anuncios y señales luminosas.  
Artículo 117.- Instalaciones del aire acondicionado.  
Artículo 118.- Edificios catalogados.  
Artículo 119.- Fachadas.  
Artículo 120.- Cubiertas.  
Capítulo III.- Condiciones Generales de Uso de la Edificación  
Artículo 121.- Ámbito de aplicación.  
Artículo 122.- Clasificación de usos.  
Artículo 123.- Simultaneidad de usos.  
Artículo 124.- Vivienda.  
Artículo 125.- Garaje -aparcamiento.  
Artículo 126.- Comercial.  
Artículo 127.- Oficinas.  
Artículo 128.- Industrial.  
Artículo 129.- Alojamiento Turístico.  
Artículo 130.- Salas de reunión.  
Artículo 131.- Espectáculos.  
Artículo 132.- Religioso.  
Artículo 133.- Cultural.  
Artículo 134.- Sanitario.  
Artículo 135.- Usos existentes.  
Capítulo IV.- Normas de Edificación según Zonificación  
Artículo 136.- Normas de Edificación en Suelo Urbano.  
Zona 1a. Residencial. Casco Actual Núcleo de Ricote.  
Zona 1b. Residencial. Ensanche Intensivo.  
Zona 1c. Residencial. Ensanche Extensivo.  
Zona 1e. Residencial. Suelo Urbano Núcleo Rural.  
Zona 2. Equipamientos Públicos (Generales o Locales) y Privados.  
Zona 3. Espacios Libres.  
Artículo 137.- Normas de Edificación en Suelo No Urbanizable.  
S.N.U.P.E. - Suelo No Urbanizable de Protección Específica  
S.N.U.P.P. - No Urbanizable Protegido por el Planeamiento Municipal.  
S.N.U.I. - Suelo No Urbanizable Inadecuado  
Artículo 138.- Régimen de Uso en Sistemas Generales.  
1.- Sistema General Comunicaciones (S.G.C.)  
2.- Sistema General de Espacios Libres (S.G.E.L.)  
3.- Sistema General de Equipamientos (S.G.Eq)  
4.- Sistema General de Infraestructuras y Servicios:  
- Hidráulico (S.G.H.)  
- Abastecimiento Agua Potable (S.G.A.)  
- Saneamiento y Depuración (S.G.S.)  
- Electrificación (S.G.E.)  
- Gasificación (S.G.G.)  
Artículo 139.- Normas de Edificación en Suelo Urbanizable.  
Suelo Urbanizable Sectorizado  
Suelo Urbanizable No Sectorizado  
TÍTULO 5.- NORMAS DE PROTECCIÓN.  
Artículo 140.- Alcance.  
Capítulo I.- Protección Del Medio Natural.  
Artículo 141.- Protección del Medio Natural.  
A.- Tratamiento de los vertidos sólidos.  
Artículo 142.- Derribos y demoliciones.  
Artículo 143.- Fianza.  
Artículo 144.- Valoración.  
Artículo 145.- Depósitos de chatarra, vehículos y análogos.  
B.- Tratamiento de los Vertidos Líquidos.  
Artículo 146.- Vertidos Líquidos.  
Artículo 147.- Protección de las Aguas Subterráneas.  
C.- Tratamiento de los Vertidos Gaseosos.  
Artículo 148.- Vertidos gaseosos.  
D.- Protección de las vías pecuarias.  
Artículo 149.- Objeto.  
Artículo 150.- Protección.  
E.- Protección de la Fauna Silvestre.  
Artículo 151.- Protección de la fauna silvestre.  
Artículo 152.- Cerramientos de parcela en suelos no urbanizables.  
F.- Protección de la flora.

Artículo 153.- Protección de la flora silvestre.

G.- Tendidos Eléctricos.

Artículo 154.- Tipología de tendido eléctrico.

H.- Protección contra el Ruido.

Artículo 155.- Regulación.

Artículo 156.- Máximos niveles de ruido permitidos en el exterior.

Artículo 157.- Medidas en la edificación para minimizar el impacto del ruido

Artículo 158.-Aislamiento acústico en las nuevas edificaciones.

Capítulo II.- Fomento de la Eficacia Energética y utilización de Energías Renovables

Artículo 159.- Beneficiarios.

Artículo 160.- Actividades fomentadas.

Artículo 161.- Contenido complementario del proyecto.

Artículo 162.- Procedimiento.

Artículo 163.- Incentivos y medidas de fomento.

Capítulo III.- Reutilización de los residuos

Artículo 164.- Objeto.

Artículo 165.- Definición de residuos de la construcción.

Artículo 166.- Vertido de residuos de construcción inertes.

Artículo 167.- Ejecuciones de rellenos.

Artículo 168.- Reutilización de los residuos.

Artículo 169.- Calificación ambiental de derribos y demoliciones.

Artículo 170.- Residuos en obras de nueva planta.

Capítulo IV.- Protección y respeto del Casco Actual y Edificios Catalogados.

Artículo 171.-Introducción.

Artículo 172.- Volúmenes.

Artículo 173.- Fachadas.

Artículo 174.- Cubiertas.

Artículo 175.- Ambiente urbano.

Artículo 176.- Bienes de Interés Cultural.

Artículo 177.- Grados de Protección inmuebles protegidos.

Capítulo V.- Protección del Patrimonio Arqueológico y Paleontológico.

Artículo 178.- Protección de Yacimientos Arqueológicos y Paleontológicos.

Artículo 179.- Áreas de protección arqueológica.

Artículo 180.- Grados de protección.

Artículo 181.- Actuaciones en las zonas con grado de protección A: Zonas de intervención arqueológica.

Artículo 182.- Actuaciones en las zonas con grado de protección B: Zonas con restos arqueológicos.

Artículo 183.- Actuaciones en las zonas con grado de protección C: Zonas de entorno arqueológico.

Artículo 184.- Aparición de restos fuera de las áreas de protección.

Artículo 185.- Formas de conservación de restos arqueológicos inmuebles.

Artículo 186.- Condiciones especiales de edificabilidad por aparición de restos arqueológicos.

Capítulo VI.- Protección de Puntos o Lugares de Interés Geológico (PIG o LIG).

Artículo 187.- Descripción y ámbito.

Artículo 188.- Usos y transformaciones permitidas.

Artículo 189.- Normas de aplicación.

Capítulo VII. Protección de árboles históricos y monumentales.

Artículo 190.- Contenido y alcance de la catalogación.

Artículo 191.- Niveles de catalogación.

Artículo 192.- Alcance de la protección.

Artículo 193.- Normas para los conjuntos.

Artículo 194.- Otras normas de protección.

Artículo 195.- Conservación del nivel freático.

Artículo 196.- Mejoras.

Capítulo VIII. Protección de los Espacios Naturales.

Artículo 197.- Descripción y ámbito.

Artículo 198.- Normativa de aplicación.

TÍTULO 6.- ADAPTACIÓN DEL PGMO DE RICOTE A LAS DIRECTRICES Y PLAN DE ORDENACIÓN TERRITORIAL DEL SUELO INDUSTRIAL DE LA REGIÓN DE MURCIA.

Capítulo I. Disposiciones Generales.

Artículo 199.- Objeto.

Artículo 200.- Vigencia.

Artículo 201.- Interpretación.

Artículo 202.- Ámbito Territorial.

Capítulo II. Normas Urbanísticas.

Artículo 203.- Elementos incluidos en el Catálogo de Bienes y Espacios Protegidos del PGMO de Ricote situados en suelo de uso global de Actividad Económica.

Artículo 204.- Normativa de obligado cumplimiento para los planes de desarrollo del suelo urbanizable de Actividad Económica.

Artículo 205.- Trascricpción literal del Capítulo III del Decreto n.º 48/1.988, de 30 de Julio, sobre protección del Medio Ambiente frente al Ruido en la Región de Murcia.

Artículo 206.- Régimen Transitorio de edificación y uso para actividades industriales en suelo no urbanizable y urbanizable no sectorizado.

Artículo 207.- Modificaciones o revisiones del PGMO

con desarrollo pormenorizado de suelos de Actividad Económica.

Artículo 208.- Condiciones que evitarán la formación de núcleos industriales en frentes de carretera.

Artículo 209.- Evaluación de repercusiones sobre la red natura 2.000.

#### TÍTULO PRELIMINAR.

##### **Artículo 1.- Naturaleza de la Norma.**

El presente documento tiene la consideración de Plan General Municipal de Ordenación Urbana, en adelante Plan, en los términos establecidos en la legislación vigente, surge como consecuencia de la revisión de las Normas Subsidiarias de Planeamiento Urbanístico de Ricote vigentes, redactadas en octubre de 1982, carente de publicación oficial en el BORM.

##### **Artículo 2.- Objeto.**

El Plan General Municipal de Ordenación, como instrumento de ordenación integral de un municipio, tiene por objeto la clasificación del suelo para el establecimiento del régimen jurídico correspondiente, la definición de los elementos esenciales de la estructura general y orgánica del territorio, el modelo de ciudad y de los asentamientos urbanos, los criterios para su desarrollo y la determinación de los espacios y elementos de especial protección.

Cuando existan aprobados instrumentos de ordenación territorial previstos en esta Ley, el Plan General deberá adaptarse a las determinaciones y directrices contenidas en aquellos, mediante su modificación o revisión, según proceda.

##### **Artículo 3.- Finalidad.**

La revisión del vigente Plan se acordó por el Pleno del Ayuntamiento de Ricote, convocando a tal efecto concurso de adjudicación de los trabajos, financiación conjunta, mediante Convenio, de la Comunidad Autónoma de la Región de Murcia y Ayuntamiento de Ricote.

##### **Artículo 4.- Declaración de Utilidad Pública.**

La aprobación del presente Plan General implicará la declaración de utilidad pública de las obras y la necesidad de ocupación de los terrenos y edificios correspondientes a los fines de expropiación o imposición de servidumbres, cuando sus determinaciones sean aplicables directamente. En otro caso, dicha declaración será efectiva con la aprobación definitiva del correspondiente planeamiento de desarrollo.

No obstante, las Administraciones Públicas, en el ejercicio de sus competencias, podrán ejecutar las obras públicas compatibles con la ordenación urbanística en cualquier momento y clase de suelo.

#### TÍTULO 1.- NORMAS GENERALES

##### **Capítulo I. Generalidades.**

##### **Artículo 5.- Fundamento de las Normas y Ordenanzas.**

1.- Las Leyes, Reglamentos, Normas y Disposiciones de rango superior, a las que completan con carácter espe-

cífico y se refieren directa o indirectamente estas Normas y Ordenanzas son más destacables las siguientes :

- Legislación autonómica vigente:

\* Decreto Legislativo 1/2005, de 10 de junio, del Texto Refundido de la Ley del Suelo de la Región de Murcia.

\* Ley 4/92, de 30 de julio, de Ordenación y Protección del Territorio de la Región de Murcia, en sus artículos no derogados por la Ley 1/2001.

\* Ley 1/95 de Protección del Medio Ambiente de la Región de Murcia, en sus artículos no derogados por la Ley 1/2001.

\* Resolución de 28 de julio de 2000, por la que se dispone la publicación del acuerdo del Consejo de Gobierno sobre designación de los lugares de importancia comunitaria de la Región de Murcia.

- Legislación de ámbito estatal:

\* Ley 6/98 de 13 de abril sobre Régimen del Suelo y Valoraciones.

\* Los preceptos del Texto Refundido de la Ley sobre Régimen del Suelo y Ordenación Urbana, aprobado por Real Decreto legislativo 1/1992, declarados vigentes por la Disposición Derogatoria de la Ley 6/98.

\* Real Decreto ley 5/1996, de 7 de junio y Ley 7/1997, de 14 de abril de Medidas Liberalizadoras en materia de suelo y de Colegios Profesionales.

\* Real Decreto 1346/1976, de 9 de abril, por el que se aprobó el Texto Refundido de la Ley del Suelo sobre Régimen del Suelo y Ordenación Urbana.

\* Reglamento de Planeamiento (R.D. 2159/1978, de 23 de junio).

\* Reglamento de Gestión Urbanística (R.D. 3288/1978, de 25 de agosto).

\* Reglamento de Disciplina Urbanística (R.D. 2187/1978, de 23 de junio).

\* Reglamento de Edificación Forzosa y Registro Municipal de Solares (D. 635/1964, de 5 de marzo).

En todo lo no previsto regirá con carácter subsidiario y complementario las Normas Complementarias y Subsidiarias de la Región de Murcia, y toda la restante legislación y normativa de aplicación.

##### **Artículo 6.- Ámbito de aplicación.**

1.- Lo constituye la totalidad del Término Municipal de Ricote.

##### **Artículo 7.- Vigencia.**

1.- El presente Plan General de Ordenación Urbana tendrá vigencia indefinida en tanto no se apruebe definitivamente una revisión de las mismas y sin perjuicio de sus eventuales modificaciones puntuales, a partir del día siguiente a la publicación de la aprobación definitiva en el B.O.R.M.

##### **Artículo 8.- Revisión.**

1.- Procederá la revisión del Plan cuando se presenten algunas de las siguientes circunstancias:

\* Cuando se produzca la aprobación de un instrumento de Ordenación Territorial que afecte total o parcialmente al territorio municipal.

\* Alteración sustancial de la estructura física que ha sustentado su ordenación.

\* Alteración fundamental de los Sistemas Generales de Infraestructura, Equipamientos y Espacios Libres.

\* Aprobación de algún Plan Director Territorial de Coordinación que afecte sus determinaciones.

\* Agotamiento del Suelo Urbanizable, al edificarse más del 75% los solares resultantes.

\* Crecimiento por encima de las previsiones máximas establecidas en el Plan.

#### **Artículo 9.- Modificación.**

1.- La alteración de las determinaciones del Plan en los demás supuestos no señalados en el apartado anterior se considerará como modificación del Plan. Esta deberá tramitarse conforme a la legislación vigente.

2.- Algunos de estos supuestos serían:

a) Rectificaciones aisladas en las delimitaciones de las distintas clases de suelo y zonas.

b) Rectificaciones de estas normas.

c) Rectificaciones aisladas de alineaciones y rasantes.

d) Corrección de los errores detectados, que se ocasionaron en la redacción de los diversos documentos del Plan.

3.- Las correcciones de errores materiales no requieren un procedimiento de Modificación del Plan.

#### **Artículo 10.- Interpretación.**

1. La documentación de este Plan General pretende constituir una unidad coherente en su conjunto. En caso de discrepancia o contradicción se atenderá para resolverla, y por este orden, a lo expresado en las Normas Particulares, Normas Generales, Planos de Ordenación y Memoria. En caso de discrepancia entre planos, prevalecerá el de mayor escala (menor división).

2. La interpretación de este Plan General corresponde al Ayuntamiento de Ricote, sin perjuicio de las competencias de la Dirección General de Urbanismo y de otros órganos de la Comunidad Autónoma. Los acuerdos, resoluciones, dictámenes o informes que tengan el carácter de precedente a estos efectos interpretativos, deberán sistematizarse y constituirán un documento accesible a cualquier administrado, sin perjuicio de la preceptiva publicación en diarios oficiales de los actos interpretativos que por su naturaleza y ámbito así lo requieran o convenga.

3. La delimitación de los sectores, unidades de actuación, zonas y dotaciones de este PGMO, teniendo en cuenta las tolerancias necesarias en todo alzamiento planimétrico, podrá ser precisada o ajustada en los elementos de planeamiento (Planes Parciales, Planes Especiales, Programas y Estudios de Detalle) que se desarrollan en el PGMO.

4. Las reglas gráficas de interpretación que permiten los mencionados ajustes, serán las siguientes:

a) No alterar la superficie del área delimitada en los planos de ordenación, salvo que se justifique la existencia de un error en la medición, en más o menos un diez por ciento (10%).

b) No alterar la forma del área correspondiente, excepto las precisiones de sus límites debido a ajustes respecto a:

- Alineaciones oficiales o líneas de edificación consolidadas.

- La existencia de elementos naturales o artificiales de interés que lo justifiquen.

c) Así mismo, no podrá realizarse nunca un ajuste de la delimitación de la red de zonas verdes o de un Equipamiento Público que suponga una disminución de su superficie.

5. Podrán redelimitarse las Unidades de Actuación con la misma horquilla (+/- 10%) cuando tengan por finalidad extraer o introducir en la misma edificaciones existentes que dispongan de todos los servicios urbanísticos, por tanto para pasar al régimen de Actuaciones Aisladas.”

#### **Artículo 11.- Obligatoriedad.**

1.- Las determinaciones del presente Plan obligan tanto a la Administración como a los administrados.

2.- Todas las actuaciones que incidan en el ámbito territorial del municipio de Ricote, deberán ajustarse a las determinaciones del Plan, salvo actuaciones de urgencia e interés general previstos en la Ley.

#### **Artículo 12.- Publicidad.**

1.- Todos los documentos del presente Plan serán públicos y cualquier persona podrá consultarlos e informarse sobre los mismos en el Ayuntamiento.

2.- El Ayuntamiento facilitará, los documentos del Plan, o del planeamiento que lo desarrolle a todas aquellas personas que estuvieran interesados en él, tras el abono de las tasas correspondientes.

#### **Artículo 13.- Documentos del Plan.**

1. Memoria

2. Planos de información y ordenación

3. Normas Urbanísticas: normas Generales, de Protección, de Gestión, de Urbanización y de Edificación (que incluyen las Normas Transitorias para el suelo urbanizable sectorizado y no sectorizado).

4. Catálogo de construcciones y elementos naturales, históricos, artísticos y ambientales.

5. Programa de actuación.

6. Estudio económico-financiero.

7. Estudio de impacto ambiental

#### **Artículo 14.- Definiciones y terminología.**

1.- Al objeto de evitar falsas interpretaciones, se aportan algunas definiciones de los términos que se utilizan en estas Normas, clasificados por orden alfabético:

Alineación actual.- Linderos de las fincas con el sistema viario existente.

Alineación oficial.- Línea a marcar sobre el terreno y definida en el plano de alineaciones del Plan, que representa el límite de las manzanas.

Alineación de edificación.- Línea de edificación en la manzana que puede coincidir con la alineación oficial o estar retranqueada de ésta o linderos, mediante espacio libre de edificación (verde privado)

Altura de la edificación.- Distancia vertical medida desde la rasante de la acera hasta el nivel del techo de la última planta, medida en el punto medio de la fachada.

También se mide por el número de plantas que tiene la edificación por encima de la acera.

Altura libre de Planta.- Distancia vertical desde el nivel del piso terminado de la planta, hasta el nivel del techo o falso techo de dicha planta.

Cámara.- Local diáfano, no habitable, que forma parte de la vivienda, situado bajo la cubierta inclinada de la misma edificación, con una superficie mayor a 6 m<sup>2</sup>, entre último forjado y cubierta inclinada.

Caseta instalaciones de riego por goteo.- A los efectos de su tramitación como obra menor, se considera este tipo de instalación, específica para el riego por goteo, la que reúna las siguientes condiciones: longitud máxima de fachada 3 m., anchura máxima 2 m., altura máxima 2,2 m., cubierta de placa ondulada o acanalada en colores terrosos con pendientes de 30 a 40%, paramentos verticales enlucidos en colores ocres. (Se acompaña gráfico).

Cobertizo para aperos agrícolas.- A los efectos de su tramitación como obra menor, se entenderá esta instalación como edificación de uso rural, con un máximo de 20 m<sup>2</sup> de superficie útil, la longitud máxima de fachada será de 6 m. y el ancho máximo de la edificación será de 4 m, la altura máxima de cornisa será de 2,5 m., la cubierta será inclinada de teja árabe, a dos aguas con pendiente entre el 30 y 40%, paramentos verticales enlucidos en tonos ocres. (Se acompaña gráfico)

Serán de una sola crujía y sin partimentación interior.

Edificabilidad superficial.- Relación entre la edificación permitida expresada en metros cuadrados edificados y la superficie en metros cuadrados de la parcela o área (m<sup>2</sup>/m<sup>2</sup>) de que se trate.

Edificabilidad neta superficial.- Relación entre la edificación permitida expresada en metros cuadrados edificados, y la superficie en metros cuadrados de la parcela edificable (m<sup>2</sup>/m<sup>2</sup>).

Edificación en manzana cerrada.- Edificación continua con fachada coincidente con la alineación oficial de manzana.

Edificación aislada.- La situada en parcela independiente sin solución de continuidad con otras edificaciones y retranqueada de los linderos de la parcela.

Edificación abierta.- Edificación con fachada coincidente con la alineación oficial de manzana en al menos un 50% de la longitud de ésta, sin patios cerrados (bloques en H, en U etc.).

Entreplanta.- Altillo construido sobre un local de planta baja, dependiente de este.

Espacio libre de parcela.- El espacio de parcela no ocupado por la edificación.

Fachada de parcela.- Distancia entre puntos extremos de los linderos coincidentes con la alineación oficial.

Fondo de parcela.- Distancia entre la fachada de la parcela y el lindero opuesto, medida en la perpendicular trazada en el punto medio de la fachada.

Lindero.- Línea de división de parcelas.

Lindero de calle.- Alineación oficial.

Manzana edificable.- Conjunto de parcelas edificables rodeadas en su totalidad por espacios de uso y dominio público.

Nivel de techo.- Cara inferior de un forjado o plano horizontal que contiene la línea de intersección del plano vertical del cerramiento con el del faldón de la cubierta, cuando aquel no exista.

Ocupación.- Porcentaje ocupado en planta por la edificación, relativo a la superficie total de la parcela edificable en que se sitúa.

Parcela.- Lote de terreno apto o no para la edificación según la ordenación aprobada.

Parcela edificable.- Una parte de la manzana edificable que procede de la parcelación de la misma, sobre la cual se puede edificar.

Parcela mínima.- Parcela con la superficie mínima admisible, según la ordenación aprobada.

Planta baja.- Es la planta inferior del edificio cuyo piso estará en la rasante de la acera o terreno, o por encima de la rasante.

Pieza habitable.- Se entiende como pieza habitable aquella que se dedica a una permanencia continuada de las personas y por tanto, todas las que no sean vestíbulos, pasillos, aseos, despensas, roperos, trasteros, depósitos y aparcamientos.

Portal.- Local que comunica la puerta de entrada de la edificación con la caja de escaleras y ascensor si lo hubiera.

Rasante actual.- Perfil del terreno (cuando el viario no se ha materializado con su rasante oficial), o del pavimento del sistema viario existente (en este caso coincide con la rasante oficial cuando no se definen nuevos puntos de cota). Para la definición de alturas se toma la rasante de contacto del viario (acera o calzada cuando aquella no exista) con el plano vertical que contiene la alineación oficial.

Rasantes oficiales.- Puntos de cota que definen la altura del pavimento del sistema viario, zonas verdes y espacios libres.

Son las que se definen en los planos de alineaciones y rasantes para los futuros viarios, zonas verdes o espacios libres. En viarios existentes coinciden con la rasante actual si no se definen nuevos puntos de cota.

Para la definición de alturas se toma la rasante en el contacto del viario (acera o calzada cuando aquélla no esté prevista) con el plano vertical que contiene la alineación oficial.

Retranqueo.- Separación de la edificación, medida desde la línea de vuelos, a cualquier lindero, tanto de otras parcelas como de la alineación oficial.

Semisótano.- Planta de la edificación que tiene parte de su altura por debajo de la rasante de la acera o del terreno en contacto con la edificación.

Sótano.- Planta de la edificación cuyo techo se encuentra, en todos sus puntos, por debajo de la rasante de la acera o del terreno en contacto con la edificación.

Trastero.- Local no habitable vinculado a la vivienda ubicado en su misma planta o en otra. Su superficie útil máxima será de 6 m<sup>2</sup> y su altura libre máxima de 2,50 m., cuando se sitúen sobre la altura máxima; para este caso se admite su ventilación mediante un hueco máximo de 0,25 m<sup>2</sup> y tendrán un retranqueo mínimo a fachadas de 4 m..

Usos permitidos.- Los autorizados por las ordenanzas particulares de cada zona.

Usos prohibidos.- Los no permitidos por las ordenanzas particulares de cada zona.

Zona.- Área homogénea de ordenación: a los efectos del art. 99 TRLSRM, se constituye un Área Homogénea de Ordenación por cada Zona de Ordenación Urbanística.

## Capítulo II.- Régimen Urbanístico del Suelo.

### Artículo 15.- Clasificación del suelo.

1.- Todo el territorio del término municipal se clasifica en las siguientes clases de suelo, según su régimen urbanístico:

- \* Suelo Urbano (S.U.)
- \* Suelo No Urbanizable (S.N.U.)
- \* Suelo Urbanizable (S.U.E. / S.U.E.S.)

### Artículo 16.- Suelo Urbano (S.U.).

1.- Constituyen el Suelo Urbano (S.U.) los terrenos a los que el Plan incluya como tales, grafiados en los planos de ordenación como urbanos por cumplir los requisitos establecidos en la legislación urbanística aplicable.

Constituirán además el Suelo Urbano los que en ejecución del Plan lleguen a reunir los mismos requisitos.

Se constituyen 4 áreas homogéneas, cada una de ellas constituye una zona de ordenación urbanística dentro del suelo urbano, estableciéndose 1a, 1b, 1c y 1d.

2.- Se definen en el Suelo Urbano las siguientes categorías básicas:

- 1.- Suelo Urbano Consolidado (S.U.C.)
- 2.- Suelo Urbano sin Consolidar (S.U.S.C.)
- 3.- Suelo Urbano Núcleo Rural (S.U.N.R.)

### Artículo 17.- Suelo Urbano Consolidado (S.U.C.).

1.- Constituyen este tipo de suelo los terrenos delimitados como tales en los planos de ordenación por estar lo suficientemente ordenados y urbanizados.

Determinaciones:

2.- El Plan determina para este suelo las condiciones de edificación y uso, según la zonificación correspondiente, así como las alineaciones y rasantes, reflejando todo ello en los planos de ordenación y en las presentes Normas.

3.- Para poder ser edificado, además de las limitaciones específicas que le impone el Plan, éste deberá adquirir la condición de solar, salvo que se asegure la ejecución simultánea de la urbanización y la edificación mediante las garantías oportunas.

El plazo de edificación forzosa para los terrenos comprendidos en este tipo de suelo será de ocho años, contados a partir de que la parcela adquiera la condición de solar.

Los propietarios de este suelo deberán ceder los terrenos afectados por la corrección de alineaciones y costear los gastos de urbanización precisos para que la parcela adquiera la condición de solar, conforme al art. 167 Ley 1/2001 del Suelo de la Región de Murcia.

El sistema de actuación previsto en esta categoría de suelo es el de expropiación para la realización de actuaciones aisladas.

### Artículo 18.- Suelo Urbano sin Consolidar (S.U.S.C.).

1.- De conformidad con lo establecido en el art. 63 del Texto Refundido de la Ley del Suelo de la Región de Murcia, tendrán la consideración de suelo urbano sin consolidar los terrenos que el planeamiento delimite como Unidades de Actuación para su ejecución como unidad integrada, entendiéndose como tal la que requiera mecanismos de equitativa distribución de beneficios y cargas y ejecución de proyectos de urbanización.

2.- El Plan determina para este suelo las condiciones de edificación y uso, según la zonificación correspondiente, así como las alineaciones y rasantes, reflejando todo ello en los planos de ordenación y en las presentes Normas y Ordenanzas.

Asimismo se refleja el trazado y características de las redes generales de servicios, las que deberán ser tenidas en cuenta en los proyectos de urbanización.

3.- Hasta tanto no se hayan aprobado los Estatutos y Bases de Actuación o el correspondiente proyecto de Reparcelación, no podrán realizarse obras de urbanización y edificación, excepto las de explanación o demolición y los sistemas generales que se consideren necesarios.

4.- Los propietarios de este tipo de suelo deberán:

a) Ceder gratuitamente al Ayuntamiento los terrenos destinados a viales, zonas verdes y dotaciones públicas, de carácter local o general, establecidas o adscritas por el planeamiento.

b) Ceder los terrenos en que se localice el 10 por ciento del aprovechamiento de la Unidad de Actuación o adquirir, a requerimiento de la Administración actuante, dicho aprovechamiento por el valor establecido en la legislación vigente para su cesión a aquélla.

c) Costear la urbanización de la unidad de actuación en la misma proporción de aprovechamiento urbanístico que les corresponda, y ejecutarla en los plazos previstos por el planeamiento cuando se gestionen por un sistema de iniciativa privada.

d) Edificar los solares en el plazo de cuatro años a partir de la fecha de terminación de las obras de urbanización, y en cualquier caso en el plazo de seis años desde la iniciación del expediente de Reparcelación, en su caso.

e) Iniciar el expediente de gestión en el plazo de dos años desde la aprobación definitiva del presente Plan.

5.- El sistema de actuación previsto para Unidades de Actuación delimitadas es:

U.A.-1, 2 y 3 = Cooperación.

U.A.-4 = Concertación Directa.

#### **Artículo 19.- Suelo Urbano de Núcleo Rural (S.U.N.R.).**

1.- Constituyen este tipo de suelo los terrenos delimitados como tales en los planos de ordenación por existir en ellos agrupaciones de viviendas con viario e infraestructura común que constituyen un asentamiento de población tradicional reconocido oficialmente con un topónimo y especialmente vinculado a las actividades del sector primario.

2.- El Plan determina para este suelo las condiciones de edificación, uso y su delimitación, reflejando todo ello en los planos de ordenación y en las presentes Normas. Su ordenación pormenorizada se remitirá a un Plan Especial que determinará su ordenación en cada uno de ellos.

3.- Los propietarios de este suelo deberán ceder los terrenos necesarios previstos para la regularización del viario y costear los servicios de que han de dotarse (acceso rodado, agua, energía eléctrica y saneamiento y depuración).

#### **Artículo 20.- Suelo No Urbanizable (S.N.U.). Definición**

1.- Constituirán el suelo no urbanizable, con la categoría de suelo no urbanizable de protección específica, los terrenos que deben preservarse del proceso urbanizador, por estar sujetos a algún régimen específico de protección incompatible con su transformación urbanística, de conformidad con los instrumentos de ordenación territorial, los instrumentos de ordenación de recursos naturales y la legislación sectorial, en razón de sus valores paisajísticos, históricos, arqueológicos, científicos, ambientales o culturales, para la prevención de riesgos naturales acreditados en el planeamiento sectorial, o en función de su sujeción a limitaciones o servidumbres para la protección del dominio público.

También tendrán esta clasificación, con la categoría de suelo no urbanizable protegido por el planeamiento, los terrenos que el Plan General justificadamente así clasifique por sus propios valores de carácter agrícola, forestal, ganadero, minero, paisajístico o por otras riquezas naturales, así como aquellos que se reserven para la implantación de infraestructuras o servicios públicos.

Se definen en este suelo las siguientes calificaciones o zonas por sus usos genéricos predominantes:

\* S.N.U.P.E. - No Urbanizable de Protección Específica.

\* S.N.U.P.P. - No Urbanizable Protegido por el Planeamiento Municipal, por sus valores medioambientales y patrimoniales.

\* S.N.U.I. - No Urbanizable Inadecuado para el Desarrollo Urbano.

2.- Se determina para este suelo lo siguiente:

a) La delimitación de las distintas zonas y categorías en los planos de ordenación.

b) Las condiciones de edificación para cada zona, de forma que no sea posible la formación de núcleos de población, entendido este como conjunto de diez o más edificaciones incluidas en un círculo de 400 m de diámetro en la que se de la condición siguiente: Que su disposición o la de sus linderos o cerramientos sea tal que formen calles, plazas, u otras vías y exista interdependencia de algún servicio.

3.- Los terrenos clasificados como Suelo No Urbanizable en los planos de ordenación correspondientes, estarán sujetos a las limitaciones impuestas por la legislación urbanística.

#### **Artículo 21.- Suelo Urbanizable (S.U.E.S. / S.U.E.)**

1.- Constituyen el Suelo Urbanizable los terrenos no incluidos en las clases anteriores (urbano y no urbanizable) y delimitados como tales en los planos.

En esta clase de suelo tendrá la consideración de sectorizado el delimitado por un sector de ordenación mediante planeamiento de desarrollo, quedando el resto como no sectorizado".

2.- Los propietarios de suelo urbanizable estarán sujetos al régimen jurídico de derechos y deberes establecidos en los artículos 78 y 79 del TRLSRM.

#### **Artículo 22.- Desarrollo del Plan.**

1.- El desarrollo de este Plan se realizará, según los casos, a través de los siguientes instrumentos de planeamiento, control y obras:

1. Estudio de Detalle.
2. Planes Especiales.
3. Planes Parciales.
4. Catálogos.
5. Proyectos de Urbanización.

#### **Artículo 23.- Estudios de Detalle (ED).**

1.- Los Estudios de Detalle se elaborarán con las finalidades previstas en el art. 65 del Reglamento de Planeamiento y bajo las condiciones establecidas en dicho artículo, así como las previstas en el art. 120 del Texto Refundido de la Ley del Suelo de la Región de Murcia.

2.- Cuando se redacten Estudios de Detalle con la finalidad de ordenar volúmenes, éstos deberán ajustarse a las siguientes condiciones:

a) Su ámbito comprenderá, como mínimo, una manzana completa.

b) Podrán contener la nueva parcelación con las cédulas urbanísticas de las nueva parcelas.

c) No podrá superarse la edificabilidad prevista para el área abarcada por el Estudio de Detalle.

e) Su desarrollo se llevará a cabo mediante un proyecto de obras de urbanización.

3.- En ningún caso podrán formularse como instrumento para abrir o prolongar nuevas calles, salvo que sean viales interiores de carácter privados para el acceso a la edificación desde el viario público. Su misión fundamental será para ajustar volúmenes, alineaciones y rasantes de las existentes o completar las que estuviesen señaladas en el suelo urbano por el Plan.

#### **Artículo 24.- Planes Especiales.**

1.- Los Planes Especiales se redactarán para el desarrollo de las previsiones contenidas en el Plan, estos contendrán las determinaciones previstas en los art. 76 a 85 del Reglamento de Planeamiento y artículos 107 y siguientes del texto refundido de la Ley del Suelo de la Región de Murcia.

2.- Se elaborarán, con las siguientes finalidades:

a) Ordenación detallada del suelo delimitado, estableciendo las alineaciones y rasantes.

b) Creación de dotaciones urbanísticas y equipamiento comunitario.

c) Saneamiento y Rehabilitación de la zona.

d) Resolución de problemas de accesibilidad y circulación.

e) Rehabilitación estética y paisajística.

f) Rehabilitación de viviendas y edificios públicos existentes.

3.- Los Planes Especiales de Reforma Interior (P.E.R.I.) se redactarán con el grado de precisión que señala el Reglamento de Planeamiento, incorporando la previsión de obras a realizar, determinando los sistemas de actuación aplicables a cada unidad y conteniendo un estudio completo de las consecuencias sociales y económicas de su ejecución, justificando la existencia de medios económicos para su financiación.

#### **Artículo 25.- Planes Parciales.**

1.- Los Planes Parciales se desarrollarán en suelo urbanizable sobre cada uno de los sectores señalados en los planos, tienen por objeto establecer la ordenación detallada y completa de su ámbito territorial.

2.- Contendrán las determinaciones previstas en el art. 106 del Texto Refundido Ley del Suelo de la Región de Murcia, y se elaborarán bajo las condiciones establecidas en dicha Ley.

#### **Artículo 26.- Catálogos.**

1.- Contendrán la relación de monumentos, jardines, parques naturales, obras civiles o paisajes que, por sus singulares valores o características, hayan de ser objeto de especial protección.

#### **Artículo 27.- Proyectos de Urbanización.**

1.- Son proyectos de obras cuya finalidad será llevar a la práctica la realización material de las determinaciones del Plan en cuanto a obras de urbanización. No podrán contener determinaciones sobre ordenación ni régimen del suelo y de la edificación, y deberán detallar y programar las obras que comprendan con la precisión necesaria para que pueda ser ejecutadas por técnico distinto del autor del proyecto.

2.- No podrán modificar las previsiones del planeamiento que desarrollan, sin perjuicio de que puedan efectuar las adaptaciones exigidas por la ejecución material de la obras.

3.- Podrán realizarse proyectos de obras ordinarias conforme a lo dispuesto en el art. 67.3 del Reglamento de Planeamiento, y en todo caso para la realización de la urbanización de los viales interiores de manzana previstos en un Estudio de Detalle.

4.- En general se estará en lo dispuesto en los art. 67 a 69 del Reglamento de Planeamiento.

5.- Los proyectos de urbanización comprenderán todos los documentos necesarios para la completa definición y ejecución de las obras comprendidas en su ámbito, incluyendo una memoria y anexos necesarios, plano de situación en relación con el planeamiento y planos de proyecto y de detalle, mediciones, cuadros de precios, presupuesto y pliego de condiciones de ejecución de las obras y servicios.

6.- La tramitación de los Proyectos de Urbanización se sujetará al procedimiento regulado en el artículo 142 del Texto Refundido de la Ley del Suelo de la Región de Murcia relativo a la tramitación de los Estudios de Detalle.

### **Capítulo III.- Licencias y Autorizaciones.**

#### **Artículo 28.- Tramitación.**

1.- Los actos regulados a que se refiere este capítulo son los siguientes:

a) Actos sujetos a licencia municipal.

b) Información urbanística. Cédula urbanística.

c) Elaboración, tramitación y aprobación de Planes Parciales, Planes Especiales, Estudios de Detalle y Proyectos de Urbanización.

d) Ejecución de Planes Parciales, Planes Especiales y Estudios de Detalle.

e) Licencias de parcelación.

f) Licencias de obras.

g) Informe técnico.

h) Concesión de licencia.

i) Obras menores.

j) Acta de tira de cuerdas.

k) Obras de emergencia.

l) Cartel de obra.

m) Modificaciones en obra.

n) Prórroga de licencias.

- o) Terminación de las obras.
- p) Incumplimiento del promotor de sus obligaciones.
- q) Devolución de fianza.
- r) Cédula de Habitabilidad.
- s) Licencia de actividad.
- t) Actividades inocuas.
- u) Actividades calificadas.
- v) Licencia de apertura.
- w) Licencia por cambio de titularidad.

2.- Las peticiones que se formulen sobre las materias antes enunciadas, deberán estar suscritas por el interesado o mandatario, a las cuales se adjuntará la documentación necesaria en cada caso, y se dirigirán al Sr. Alcalde, efectuándose su presentación en el Registro General del Ayuntamiento ó en cualquiera de los lugares previstos en el artículo 38.4 de la Ley 30/1992, de 26 de noviembre, de Régimen Jurídico de las Administraciones Públicas y del Procedimiento Administrativo Común.

3.- En las solicitudes que requiera ir acompañadas de un proyecto técnico, se consignará el nombre y dirección del facultativo competente y la documentación habrá de ser visada por el Colegio Oficial correspondiente como requisito previo a su presentación en el citado Registro.

4.- La maquinaria e instalaciones auxiliares de obras, precisarán la autorización municipal y cumplirán los requisitos que establecidos en esta Ordenanza y legislación específica vigente. Dicha autorización será complementaria de la licencia correspondiente y quedarán sometidas a la dirección facultativa de la obra.

5.- Las informaciones por escrito, copias de planos, expedición de licencias u otros documentos, devengarán los derechos y tasas correspondientes.

#### **Artículo 29.- Actos sujetos a licencia municipal.**

1- Estarán sujetos a previa licencia, sin perjuicio de las autorizaciones que fueren procedentes con arreglo a la legislación específica aplicable, son los siguientes actos:

- a) Las obras de construcción de edificaciones e instalaciones de todas clases de nueva planta.
- b) Las obras de ampliación de edificios e instalaciones de todas clases existentes.
- c) Las de modificación o reforma que afecten a la estructura de los edificios e instalaciones de todas clases existentes.
- d) Las de modificación del aspecto exterior de los edificios e instalaciones de todas clases existentes.
- e) Las obras que modifiquen la disposición interior de los edificios, cualquiera que sea su uso.
- f) Las obras que hayan de realizarse con carácter provisional.
- g) Las obras de instalaciones de servicios públicos.
- h) Las parcelaciones urbanísticas.
- i) Los movimientos de tierras, tales como desmontes, explanaciones, excavación y terraplenado, salvo que

tales actos estén detallados y programados como obras a ejecutar en un Proyecto de Urbanización o de Edificación aprobado o autorizado.

j) La primera utilización u ocupación de los edificios e instalaciones en general.

k) Los usos de carácter provisional.

l) El uso del vuelo sobre las edificaciones e instalaciones de todas clases existentes.

m) La modificación del uso de los edificios e instalaciones en general.

n) La demolición de las construcciones, salvo en los casos declarados de ruina inminente.

o) Las instalaciones subterráneas dedicadas a aparcamientos, actividades industriales, mercantiles o profesionales, servicios públicos o cualquier otro uso a que se destine el subsuelo.

p) La corta de árboles integrados en masa arbórea que este enclavada en terrenos del Plan.

q) La colocación de carteles de propaganda visibles desde la vía pública.

r) Y, en general, los demás actos que señale el Plan.

#### **Artículo 30.- Información urbanística. Cédula urbanística.**

1.- El Plan y el planeamiento que lo desarrolle, Planes Parciales, Estudios de Detalle y Proyectos con sus normas, ordenanzas y catálogos serán públicos, y cualquier persona podrá, consultarlo e informarse de los mismos en el Ayuntamiento, en el horario y dependencias que se establezcan para tal fin.

2.- Los interesados en obtener cualquier información urbanística deberán formular solicitud por escrito, acompañando por triplicado un plano de situación a escala adecuada con referencias exactas a los planos del Plan para facilitar su correcta identificación.

3.- El Ayuntamiento está obligado a contestar por escrito sobre la solicitud presentada, en el plazo máximo de un mes, entregando una de las copias del plano presentado con las indicaciones, alineaciones, o especificaciones que procedan.

Si la solicitud se refiere a aspectos concretos del planeamiento o a la expedición de la correspondiente Cédula urbanística, el Ayuntamiento expedirá, antes del plazo mencionado, el correspondiente documento, al que le adjuntará, en su caso, copias del plano presentado con las indicaciones, alineaciones, o especificaciones que procedan.

#### **Artículo 31.- Elaboración, tramitación y aprobación de Planes Parciales, Planes Especiales, Estudios de Detalle y Proyectos de Urbanización.**

1.- Los Planes Parciales y Especiales y Estudios de Detalle podrán ser elaborados por los Ayuntamientos, particulares y demás organismos competentes en el orden urbanístico.

2.- Los Planes Especiales podrán también ser elaborados por los organismos que tengan competencias en virtud de las distintas legislaciones sectoriales.

3.- En cualquier caso, la aprobación definitiva corresponderá al Ayuntamiento de Ricote.

4.- Los planes y proyectos redactados por particulares deberán contener los documentos antes citados para cada caso, y cuando se refieran a urbanizaciones de iniciativa particular habrán de consignar además los siguientes datos:

a) Memoria justificativa de la necesidad o conveniencia de la urbanización.

b) Nombre, apellidos y dirección de los propietarios afectados.

c) Modo de ejecución de las obras de urbanización y previsión sobre la futura conservación de la misma.

d) Compromisos que se hubieren, de contraer entre el urbanizador y el Ayuntamiento, y entre aquél y los futuros propietarios del solar.

e) Garantías del exacto cumplimiento de dichos compromisos.

f) Medios económicos de toda índole con que cuente el promotor o promotores para llevar a cabo la actuación.

5.- La tramitación de los instrumentos precisos para el desarrollo del planeamiento se ajustará a la normativa de aplicación en cada caso:

a) Para Planes Parciales y Especiales.

\* Aprobación inicial, otorgada por el Ayuntamiento.

\* Información pública, B. O. R. M. y periódico.

\* Aprobación definitiva, otorgada por el Ayuntamiento.

b) Para Estudios de Detalle y Proyectos de Urbanización.

\* Aprobación inicial, otorgada por el Ayuntamiento.

\* Información pública, B. O. R. M. y periódico.

\* Aprobación definitiva, otorgada por el Ayuntamiento.

6.- La documentación elaborada deberá cumplir, además de lo especificado en TRLSRM, para cada caso, las siguientes condiciones:

a) La documentación se presentará por triplicado suscrita por facultativo legalmente autorizado y visada por el Colegio Oficial correspondiente.

b) Para el suelo urbano, entre los planos que se presenten figurará necesariamente uno de ordenación, referida al Plan, a escala 1/ 1.000, con curvas de nivel de metro en metro, en el que se señalen, como mínimo, alineaciones, cotas de rasantes en cruces de calles, zonificación, parcelación, aparcamientos, zonas de parques y jardines, etc.

c) En caso de que el expediente comprenda alguna modificación de otro existente, se señalarán con claridad todas las variaciones, dibujando con líneas de punto las alineaciones que desaparecen, con líneas continuas las que se mantienen y con líneas de trazos las nuevas alineaciones.

d) Se acotarán los anchos de las vías, la separación entre bloques y las parcelas de cesión obligatoria destinadas a servicios públicos o de interés y de parques y jardines.

e) En el plano correspondiente figurará un cuadro en el que se especifique lo siguiente:

\* Superficie total del Sector, Estudio de Detalle o Unidad de Actuación.

\* Superficie de viales.

\* Superficie de zonas verdes.

\* Superficie de los distintos equipamientos.

\* Superficie de las parcelas de propiedad privada.

\* Superficie de las parcelas de cesión obligatoria.

\* Superficie total edificable.

\* Edificabilidad bruta.

\* Edificabilidad neta.

\*

### **Artículo 32.- Ejecución de Planes Parciales, Planes Especiales, y Estudios de Detalle.**

1.- La ejecución de los Planes Parciales, Planes Especiales y Estudios de Detalle, corresponderá al Ayuntamiento, Entidades urbanísticas y a los particulares.

2.- La ejecución se realizará siempre por unidades de actuación, salvo cuando se trate de la ejecución de sistemas generales o de alguno de los elementos de actuaciones aisladas en suelo urbano.

### **Artículo 33.- Licencias de Parcelación.**

1.- No se podrá efectuar ninguna parcelación urbanística sin que haya sido aprobado el planeamiento urbanístico exigible según la clase de suelo que se trate.

2.- La documentación a presentar para las licencias de parcelación urbanística será la siguiente:

\* Memoria descriptiva y justificativa de la parcelación.

\* Escritura de la finca.

\* Plano de la finca a parcelar, a escala mínima 1.000.

\* Plano parcelario resultante, a escala mínima 1.000.

3.- Dicha documentación deberá ir redactada por técnico competente y visada por el Colegio Oficial correspondiente.

4.- Se permite la redacción de dicha documentación por la propiedad, cuando la parcelación resultante no sea superior a dos parcelas.

5.- Las parcelaciones que no son urbanísticas cumplirán con las unidades mínimas de cultivo que establece la legislación agraria, y estarán sujetas a licencia.

### **Artículo 34.- Licencias de obras.**

Para la ejecución de los proyectos de obras, será preciso obtener del Ayuntamiento la preceptiva licencia de obras, para ello, el promotor, deberá presentar en el Registro General del Ayuntamiento la siguiente documentación:

a) Instancia de solicitud con el domicilio y D. N. I. del petionario.

b) Oficio del nombramiento de la Dirección Técnica de la obra visado por los Colegios Oficiales correspondientes.

c) Impreso estadístico de edificación y vivienda.

d) Proyecto de Ejecución por triplicado, firmado por técnico competente, debidamente visado por el Colegio Oficial correspondiente.

Los proyectos contendrá la documentación mínima exigida por la legislación vigente.

#### **Artículo 35.- Informe técnico.**

1.- El técnico municipal informará los proyectos presentados diferenciando dos partes fundamentales:

- a) Informe sobre planeamiento
- b) Informe sobre servicios urbanísticos.

2.- El informe sobre planeamiento se realizará respecto al contenido de este Plan, en él se reflejará si cumple o no con la zonificación, Ordenanzas y Normas establecida en la zona y si la zona está afectada por suspensión de licencias.

3.- El informe sobre los servicios urbanísticos contendrá los servicios exigibles y de los que carece la parcela, evaluando los que le faltan, e indicando si son técnicamente realizables. También hará una valoración sobre posibles daños a causar a los servicios y bienes públicos existentes, para fijar una fianza que garantice su reparación.

4.- Propondrá sobre si es procedente o no la concesión de la licencia, y los plazos de iniciación, interrupción y finalización de las obras.

#### **Artículo 36.- Concesión de licencia.**

1.- Las licencia se otorgarán por el procedimiento establecido en la vigente legislación de Régimen Local y la Ley 30/1992, de 26 de noviembre, de Régimen Jurídico de las Administraciones Públicas y del Procedimiento Administrativo Común, y su concesión no implicará responsabilidad municipal por lo daños a terceros que se pudieran producir con motivo de la ejecución de las obras., ni se podrá invocar su concesión por lo particulares para disminuir sus responsabilidades legales derivadas de la realización de actividades contrarias a derecho.

2.- Una vez presentados los documentos citados se formulará la propuesta de concesión o denegación de licencias, en este último caso se comunicará al interesado, dándole cuenta de las modificaciones que sea preciso introducir, las cuales suscritas además por el técnico correspondiente, deberán presentarse, por comparecencia, en un plazo no superior a quince días, transcurrido el cual sin haberse efectuado se propondrá sin más trámite la denegación.

3.- Las licencias que se soliciten para un uso específico de la edificación, no se concederán hasta que se obtenga la licencia de la actividad para dicho uso.

4.- Con el documento de concesión de licencia y una vez pagadas las tasas correspondientes se entregará al solicitante una copia del proyecto aprobado y sellado que quedará en poder de la Dirección Facultativa de la obra y a disposición de los Técnicos Municipales en su visita de inspección.

#### **Artículo 37.- Obras menores.**

1.- Se entiende por obra menor aquélla que no afecta a la estructura, distribución interior, aspecto estético, e instalaciones comunes de la edificación.

2.- Estarán sujetas a licencia municipal de obras. En este caso no será preciso la presentación de proyecto técnico.

#### **Artículo 38.- Acta de tira de cuerdas.**

1.- Tras la aprobación del proyecto básico, concedida la licencia de obras, y presentado el proyecto de ejecución, será imprescindible antes del comienzo de las obras el levantamiento sobre el terreno del Acta de tira de cuerdas, según modelo oficial, acompañado de plano de situación a escala mínima 1/1000, en el que se indicarán las condiciones específicas impuestas en alineaciones y rasantes.

2.- El Acta, con los documentos que se adjunten, deberán ser firmadas por el promotor, técnico director de las obras, técnico municipal y el concejal delegado de urbanismo. La tira de cuerdas, como primer acto con el que se da comienzo la construcción, precisará para su expedición el que se compruebe, en su caso, por los técnicos municipales la fidelidad del proyecto de ejecución al proyecto básico con el cual se concedió la licencia. Esta comprobación se hará constar en el Acta.

#### **Artículo 39.- Obras de emergencia.**

1.- Tendrán carácter de obras de emergencia aquellas cuya ejecución trate de evitar un grave e inmediato daño público, tales como las relacionadas con asuntos de ruinas inminentes, catástrofes y accidentes.

2.- En los casos de emergencia se podrá solicitar licencia presentando certificado justificativo y motivado, firmado por técnico competente que dirigirá las obras, de la urgencia de las mismas. Tras la comprobación e informe del técnico municipal, se podrá conceder la licencia solicitada sin los trámites y requisitos señalados anteriormente, expedida directamente por la Alcaldía y limitada, si así se considera en el informe técnico, a las que hayan de ejecutarse con urgencia.

3.- En todo caso la licencia deberá quedar condicionada a la presentación, en el plazo de quince días, del correspondiente proyecto técnico y demás documentación precisa para la tramitación ordinaria de la licencia.

#### **Artículo 40.- Cartel de obra.**

1.- Durante la ejecución de las obras se colocará en lugar visible desde la vía pública un cartel de dimensiones adecuadas en el que figurarán los siguientes datos:

- \* Denominación de la obra
- \* Nombre y dirección del promotor
- \* Nombre de los técnicos directores de la obra
- \* Nombre del constructor
- \* Número de expediente y fecha de concesión de la licencia municipal.

2.- Cuando las obras fuesen de promoción oficial, o subvencionadas por cualquier organismo público, el cartel deberá ajustarse a las condiciones específicas fijadas por el organismo correspondiente.

#### **Artículo 41.- Modificaciones en obra.**

1.- Cualquier modificación que se pretenda realizar durante la ejecución de la obra deberá ser comunicada al

Ayuntamiento mediante documentos debidamente visados, y tras el informe del técnico municipal se procederá a su aceptación si no implica modificaciones sustanciales en cuanto a habitabilidad y composición de la fachada.

2.- En caso de que la modificación sea sustancial, deberá presentarse un proyecto modificado para su preceptiva tramitación, y solicitud de nueva licencia total o parcial, según las partes afectadas, originando en su caso una liquidación de tasas complementarias.

3.- Las modificaciones introducidas sin la previa aceptación municipal supondrán la suspensión de la licencia y la incoación de expediente de infracción urbanística.

#### **Artículo 42.- Prórroga de licencia.**

1.- Si durante la ejecución de las obras se prevé que la terminación de las mismas no concluirán en el plazo fijado en la licencia, el promotor deberá solicitar su prórroga, que se otorgará automáticamente con un plazo igual al inicialmente concedido, siempre que no se hubieran modificado las circunstancias urbanísticas que posibilitaron la primera concesión.

2.- Si caducara la licencia antes de acabarse la obra, esta deberá de paralizarse, no pudiéndose reanudar hasta la obtención de nueva licencia, que obligaría al abono de las tasas correspondientes.

#### **Artículo 43.- Terminación de las obras.**

1.- Las obras deberán finalizar en los plazos establecidos en la licencia y su prórrogas reglamentarias.

2.- En ningún caso se permitirá que las obras iniciadas queden sin concluir. En caso de infringirse esta condición el Ayuntamiento fijará un plazo de terminación, si no estuviera contenido en las condiciones de la licencia, tras la incoación de expediente, pudiendo imponer, en caso de incumplirse, las sanciones económicas pertinentes.

3.- No se considerará que la obra está terminada si no se han retirado de los viales y espacios públicos, los escombros, materiales, andamios, vallas y demás obstáculos que se depositaron durante la ejecución de la obra, y reparado todos los daños producidos en la pavimentación, mobiliario urbano y servicios existentes en la calle o espacio público.

4.- Terminadas las obras el peticionario deberá presentar instancia al Ayuntamiento, comunicando su finalización, en el plazo máximo de quince días contados a partir de la fecha del Certificado Final de Obra, acompañando fotocopia de dicho documento.

#### **Artículo 44.- Incumplimiento del promotor de sus obligaciones.**

1.- El incumplimiento por parte del promotor de las obligaciones contraídas en la licencia será objeto de existencia de las responsabilidades a que hubiera lugar en aplicación de la legalidad vigente.

#### **Artículo 45.- Devolución de fianza.**

1.- Cuando la licencia se hubiere concedido condicionada a la presentación de fianza, el promotor podrá solicitar, una vez terminada la obra, la devolución de la fianza

depositada. Tras la comprobación, por los técnicos municipales, del cumplimiento de las condiciones por las que se exigió la fianza, se procederá a la devolución de la misma.

#### **Artículo 46.- Cédula de habitabilidad.**

1.- Se regulará la habitabilidad de las viviendas mediante la tramitación de la correspondiente Cédula de Habitabilidad, tanto para las viviendas de primera y segunda ocupación. En las viviendas de protección oficial la Cédula de Calificación Definitiva de las viviendas sustituirá a la Cédula de Habitabilidad.

2.- La documentación necesaria para su tramitación será la siguiente:

a) Para las viviendas de primera ocupación:

\* Solicitud en modelo oficial del usuario de la vivienda

\* Fotocopia del D. N. I.

\* Fotocopia de la licencia de obras.

\* Certificado Final de Obra

\* Justificación de la tramitación del alta, de la nueva construcción, en el Centro de Gestión Catastral.

\* Certificado de la Instalación de la Antena Colectiva, cuando proceda por n.º de viviendas.

b) Para las viviendas de segunda ocupación:

\* Solicitud en modelo oficial del usuario de la vivienda

\* Fotocopia del D. N. I.

3.- Se considera vivienda de segunda ocupación, aquéllas que han sido ocupadas anteriormente.

4.- En las viviendas de segunda ocupación donde no se hayan realizado obras de reparación o rehabilitación, de más de 30 años de antigüedad, se autoriza la expedición de la Cédula de Habitabilidad siempre que cumpla las siguientes condiciones:

\* Que como mínimo se componga, de cocina, comedor, un dormitorio de dos camas y un retrete.

\* Se permiten viviendas interiores con huecos a patios de manzanas o de luces.

#### **Artículo 47.- Licencia de actividad.**

1.- Se requerirá licencia para el ejercicio de cualquier actividad, aun cuando estuviere exenta de satisfacer los derechos correspondientes.

2.- Los titulares de actividades están obligados a solicitar licencia, tanto para las de nueva instalación, como para los traslados, ampliaciones o modificaciones que afecten a los locales ocupados.

3.- En los casos de cambio de nombre o titularidad, deberá comunicarse por escrito tal circunstancia al Ayuntamiento, sin lo cual, quedarán sujetos los titulares a todas las responsabilidades que se derivasen de esta omisión.

4.- Los interesados en ejercer alguna actividad podrán realizar consulta previa para conocer si la misma es, en principio, autorizable, a tenor de lo previsto en estas Normas.

5.- Los inspectores municipales realizarán visitas periódicas a las actividades e instalaciones industriales, para

comprobar si los titulares están en posesión de licencia y si la actividad se ajusta a las condiciones que en ella se expresa.

#### **Artículo 48.- Actividades inocuas.**

1.- Se consideran inocuas las actividades en las que no cabe presumir que vayan a producir molestias, alterar las condiciones normales de salubridad e higiene del medio ambiente, ocasionar daños a bienes públicos o privados ni entrañar riesgos para personas. En concreto son las que se relacionan en el ANEXO III de la Ley de Protección del Medio Ambiente de la Región de Murcia.

2.- Las peticiones de licencia de apertura se formularán presentando la siguiente documentación:

a) Para los locales de menos de 100 m<sup>2</sup>:

\* Instancia en modelo oficial.

\* Plano de situación de local.

\* Croquis de la planta del local acotándolo, con expresión de su superficie, firmado por el solicitante.

b) Para los locales de más de 100 m<sup>2</sup>:

\* Instancia en modelo oficial.

\* Proyecto técnico, redactado por técnico competente y visado por el Colegio Oficial correspondiente.

\* Memoria Ambiental.

3.- Los locales de menos de 100 m<sup>2</sup> dispondrán, como mínimo de un aseo, un extintor contra incendio y los puntos de alumbrado de emergencia que en cada caso correspondan, en cualquier caso cumplirán con lo establecido con el Código Técnico de la Edificación.

4.- Los solicitantes de la licencia de la actividad no darán comienzo a la instalación solicitada hasta no estar en posesión de la correspondiente licencia de actividad y de obras.

#### **Artículo 49.- Actividades calificadas.**

1.- Se definen como las que para el desarrollo de su actividad, precisan la aplicación de medidas correctoras en sus instalaciones para evitar causar molestias a los vecinos y cualquier tipo de contaminación en el medio ambiente. En concreto son las que se relacionasen los ANEXOS I, II y IV de la Ley de Protección del Medio Ambiente de la Región de Murcia.

2.- Las peticiones de licencia de apertura se formularán presentando la siguiente documentación:

\* Instancia en modelo oficial.

\* Tres ejemplares del proyecto técnico.

\* Memoria Ambiental.

3.- El proyecto técnico deberá ser suscrito por técnico competente y visado por el Colegio Oficial correspondiente. Estará integrado por la siguiente documentación como mínimo:

- Memoria:

\* Anejos a la Memoria:

\* Justificación urbanística.

\* Justificación del cumplimiento de la normativa vigente aplicable al local por su uso (NBE CPI-96, NBE CA-88, Reglamento General de Policía y Espectáculos Públicos y actividades recreativas, Reglamento electrotécnico de baja tensión, Reglamento de Seguridad e Higiene en el Trabajo, etc.)

- Planos: (Plantas, alzados y secciones a escala 1/50, 1/100 o 1/200)

\* Situación coincidente con el del Plan.

\* Emplazamiento, acotando ancho de las calles circundantes.

\* Distribución y mobiliario

\* Cotas y Superficies

\* Instalaciones

\* Alzados y secciones

\* Detalles

- Pliego de Condiciones.

- Presupuesto:

\* Mediciones

\* Presupuesto de Ejecución Material

\* Presupuesto de Ejecución por Contrata

\* Relación valorada de maquinaria a precios actuales de mercado

- Memoria Ambiental: comprenderá una descripción detallada de la actividad, su incidencia en la salubridad y en el medio ambiente y los riesgos potenciales para las personas o bienes, así como las medidas correctoras preventivas, en su caso, y programas de vigilancia ambiental propuestos, debiendo justificarse expresamente el cumplimiento de la normativa sectorial vigente.

4.- En general estas actividades se regularán por la Ley de Protección del Medio Ambiente de la Región de Murcia, y su tramitación seguirá el procedimiento establecido en dicha Ley.

5.- Los solicitantes de la licencia de la actividad no darán comienzo a la instalación solicitada hasta no estar en posesión de la correspondiente licencia de actividad y de obras.

#### **Artículo 50.- Licencia de apertura.**

1.- Con carácter previo al inicio de una actividad, deberá obtenerse el acta de puesta en marcha y funcionamiento del Ayuntamiento. A tal efecto el titular deberá presentar, en su caso, la documentación cuyo contenido garantizará que la instalación se ajusta al proyecto aprobado, así como a las medidas correctoras adicionales impuestas en la declaración o calificación.

2.- A la instancia de solicitud de la puesta en marcha de la actividad se deberá acompañar la siguiente documentación:

a) Licencia de actividad

b) Licencia de obras de la edificación o del acondicionamiento del local, en su caso.

c) Certificado Final de Obra de la edificación o del acondicionamiento del local. En este último caso, el certificado deberá contener además las condiciones de solidez estructural en que se encuentra el local, si no se hace referencia de ello en el proyecto aprobado.

3.- Los titulares de la licencia de actividad no podrán proceder al inicio de la misma hasta que obtengan el acta de puesta en marcha del Ayuntamiento.

#### **Artículo 51.- Licencias por cambio de titularidad.**

1.- Los cambios de titularidad, sin que exista variación en la actividad ni en el local, se efectuarán mediante instancia en modelo oficial, incluyendo en la documentación, la licencia de apertura del antecesor y recibo acreditativo de la baja de aquél en el I. A. E., serán concedidos, previa comprobación por los servicios técnicos municipales.

#### **Artículo 52.- Ineficacia de alineaciones y rasantes.**

1.- El Acta de tira de cuerdas deberá efectuarse en el día y hora señalado por el Ayuntamiento. En caso de no presentarse la propiedad y su Director de obra, en la fecha y hora fijada, se perderán los derechos, y para proceder a su práctica será necesaria una nueva solicitud, salvo que, con anterioridad, se hubiese pedido un aplazamiento, que podrá ser concedido cuando se consideren justificados los motivos de la incomparecencia.

2.- La alineaciones marcadas tendrá un plazo de validez de seis meses, contado a partir de la fecha de la tira de cuerdas, transcurrido el cual, sin haberse ejecutado la edificación, quedará caduca.

#### **Artículo 53.- Ineficacia de la licencia de obras.**

1.- Las licencias de obras que no comiencen durante el plazo de seis meses, contados a partir de la fecha de la concesión, o cuando comenzadas, fuesen interrumpidas durante un período superior al expresado, quedarán automáticamente caducas. No obstante podrá prorrogarse este plazo si dentro del mismo solicitase el interesado una prórroga y ésta fuese concedida, la cual no excederá, como máximo, de un período igual.

#### **Artículo 54.- Ineficacia de la licencia de apertura.**

1.- Caducarán las licencias de los establecimientos que, tres meses después de concedida la licencia no hayan procedido a su apertura, y las de aquellos otros que permanezcan cerrados durante un plazo superior a seis meses. No obstante podrán prorrogarse estos plazos si dentro de los mismos, lo solicitase el interesado y, justificada la causa del retraso, fuese concedida la prórroga, la cual no podrá exceder, como máximo, de un período igual.

### **Capítulo IV.- Infracciones Urbanísticas.**

#### **Artículo 55.- Obras clandestinas.**

1.- Cuando se realicen obras sin licencia o en contra de las condiciones sobre las que se concedió aquélla, el Ayuntamiento actuará de acuerdo con lo establecido en el Título VI, Capítulos I a V del Texto Refundido de la Ley del Suelo de la Región de Murcia.

#### **Artículo 56.- Inspección de obras.**

1.- En todo momento podrán efectuarse inspecciones por los Servicios Técnicos Municipales, previa citación por

oficio al técnico de la dirección de obra del mismo grado que el municipal que ha de llevar a cabo la inspección.

#### **Artículo 57.- Sanciones.**

1.- Las obras, instalaciones o actividades clandestinas serán sancionadas conforme a lo dispuesto en el Título VI, Capítulos I a V del Texto Refundido de la Ley del Suelo de la Región de Murcia.

### **TÍTULO 2.- NORMAS DE GESTIÓN.**

#### **Artículo 58.- Definición.**

1.- La gestión urbanística es el conjunto de actuaciones y procedimientos establecidos legalmente para la transformación del suelo, y, en especial, para su urbanización y edificación en ejecución del planeamiento urbanístico.

2.- En suelo urbano consolidado y núcleos rurales, la gestión urbanística se efectuará mediante actuaciones aisladas sobre las parcelas existentes, previa normalización de fincas y cesión de viales o expropiación, en su caso.

3.- En suelo urbano no consolidado y en suelo urbanizable, la gestión urbanística se efectuará mediante actuaciones integradas sobre áreas delimitadas como Unidades de Actuación, a desarrollar mediante alguno de los sistemas previstos en la legislación urbanística.

4.- Excepcionalmente, en casos debidamente justificados podrá efectuarse la gestión urbanística tanto por actuaciones aisladas como integradas en cualquiera de las categorías y clases de suelo señaladas en los apartados anteriores.

#### **Artículo 59.- Unidades de Actuación (U.A.)**

1.- La ejecución del Plan se realizará por medio de Unidades de Actuación, salvo cuando se trate de ejecutar directamente los sistemas generales o algunos de sus elementos o de realizar actuaciones aisladas en suelo urbano.

2.- Las Unidades de Actuación se delimitarán de forma que permitan el cumplimiento conjunto de los deberes de urbanización, cesión y equidistribución de la totalidad de su superficie conforme a lo establecido en el Plan. En todo caso, las Unidades de Actuación deberán de respetar las siguientes reglas:

a) Se incluirán todos los terrenos reservados en el planeamiento urbanístico para dotaciones urbanísticas públicas que sean necesarios para desarrollar la actuación.

b) En suelo urbano no consolidado las Unidades podrán ser discontinuas, y su aprovechamiento total no podrá desviarse en más de un 15 por ciento de la media de aprovechamientos de todas las unidades incluidas en la misma área urbana homogénea

c) En suelo urbanizable sectorizado las Unidades también podrán ser discontinuas, si bien a los solos efectos de incluir terrenos destinados a sistemas generales, y su aprovechamiento será el de referencia del sector al que se vinculen.

#### **Artículo 60.- Delimitación de Unidades de Actuación.**

1.- La delimitación de las Unidades se realizará directamente por le propio Plan General, en el instrumento de

planeamiento urbanístico que establezca la ordenación detallada del sector, o podrán delimitarse y modificarse mediante proyecto de delimitación de Unidad de Actuación, tal y como establece el artículo 164 del Texto Refundido de la Ley del Suelo de la Región de Murcia.

2.- Las Unidades de Actuación se delimitarán teniendo en cuenta los siguientes requisitos y finalidad:

a) Que por sus dimensiones y características de la ordenación sean susceptibles de asumir las cesiones de suelo derivadas de las exigencias del Plan.

b) Que hagan posible la distribución equitativa de los beneficios y cargas de la urbanización.

c) Que tengan entidad suficiente para justificar técnica y económicamente la autonomía de la actuación.

d) Que regularicen la configuración de las fincas para situar su aprovechamiento en las zonas aptas para la edificación según la ordenación establecida en el Plan.

e) Posibilitar el control de la ejecución por parte de la Administración Municipal para garantizar el estricto cumplimiento de las obligaciones contraídas en cuanto a ejecución de las obras de urbanización y cesiones establecidas.

#### **Artículo 61.- Delimitación de sectores**

1.- Los Planes Parciales se desarrollarán sobre cada uno de los sectores indicados por el Plan General.

2.- Criterios de sectorización:

a) Sector es el ámbito mínimo susceptible de ordenación propio de un Plan Parcial o Plan Especial.

b) El trazado del perímetro del sector respetará las siguientes reglas:

\* Se efectuará atendiendo a criterios urbanísticos. Se podrán apoyar en caminos rústicos, acequias, curvas de nivel topográficas, yacimientos minerales a cielo abierto en desuso y los perímetros de protección del dominio público natural o de otros elementos naturales, así como sus proyecciones virtuales, cuando en ellos concurren específicas cualidades que hagan idónea su elección como frontera de un desarrollo urbanístico y así se justifique.

\* Dicho trazado no se determinará con el exclusivo propósito de ajustarlo a límites del término municipal o a lindes de propiedad, salvo que el Plan acredite que dicho trazado obedece a fines concretos y acordes con la potestad pública de planeamiento o se considere de una importancia sustancial para una mayor agilidad en la gestión del planeamiento.

#### **Artículo 62.- Sistemas de Actuación.**

1.- La ejecución de las Unidades de Actuación se realizará por cualquiera de los sistemas previstos en el Texto Refundido de la Ley del Suelo de la Región de Murcia

2.- Cada planeamiento específico determinará el sistema a aplicar para cada Unidad de Actuación delimitada. En general, y salvo lo expuesto anteriormente, se aplicará el sistema las fichas urbanísticas de las Unidades de Actuación que delimite el Plan y el de Expropiación para actuaciones aisladas en suelo urbano, urbanizable o no urbanizable.

#### **Artículo 63.- Parcelaciones.**

1.- Se considerará parcelación urbanística la división simultánea o sucesiva de terrenos en dos o más lotes para su incorporación al proceso urbanizador en la forma determinada por el planeamiento, o que pueda dar lugar a la transformación urbanística del suelo o a la formación de núcleo urbano.

2.- Toda parcelación urbanística estará sujeta a licencia.

#### **Artículo 64.- Reparcelaciones.**

1.- Para el desarrollo de las Unidades de Actuación es preceptiva la elaboración del correspondiente Proyecto de Reparcelación con el objeto, criterios y documentos prescritos en el artículo 175 del Texto Refundido de la Ley del Suelo de la Región de Murcia.

#### **Artículo 65.- Plazo de edificación.**

1.- Se establece un plazo para la edificación (solicitud de licencia de edificación) de los solares del suelo urbano consolidado del núcleo urbano de Ricote, de cuatro años a partir de la vigencia del presente Plan.

2.- El mismo plazo habrá de cumplir la Administración con el suelo de su patrimonio.

### **TÍTULO 3.- NORMAS DE URBANIZACIÓN.**

#### **Capítulo I. Generalidades.**

##### **Artículo 66.- Objeto**

Las Normas de urbanización tienen por objeto determinar las condiciones técnicas mínimas que han de cumplir las obras y proyectos de urbanización.

##### **Artículo 67.- Ámbito de aplicación**

Serán de aplicación en la totalidad de las obras y proyectos de urbanización que se desarrollen dentro del término municipal de Ricote.

##### **Artículo 68.- Garantías de Urbanización**

De acuerdo con el Art. 162 del Texto Refundido de la Ley del Suelo de la Región de Murcia, el urbanizador o el promotor de urbanizaciones de iniciativa particular deberá constituir un compromiso de aval equivalente al 10% de la evaluación económica de los costes de urbanización de cada unidad, una vez recaída la aprobación definitiva del programa de actuación y como requisito para su efectividad.

##### **Artículo 69.- Tramitación de los Proyectos de Urbanización.**

La tramitación de los Proyectos de Urbanización, será establecida según lo dispuesto en el art. 142 del Texto Refundido de la Ley del Suelo de la Región de Murcia, siendo competencia del Ayuntamiento de Ricote su aprobación definitiva.

##### **Artículo 70.- Contenido de los proyectos de urbanización.**

Para la ejecución de obras de urbanización deberán redactarse Proyectos de Urbanización que contemplen de manera coordinada la realización de todas las obras exigidas por el Texto Refundido de la Ley del Suelo de la

Región de Murcia de la Región de Murcia, que cómo mínimo comprende la ejecución de:

- Red de abastecimiento y distribución de agua potable.
- Red de riego.
- Red de hidrantes exteriores.
- Red de saneamiento y evacuación de aguas residuales.
- Red de suministro de energía eléctrica.
- Red de alumbrado público.
- Red de telecomunicaciones.
- Red de gas.
- Red viaria: Pavimentación de calzadas y aceras.
- Espacios libres: Parques y jardines.

Comprenderán todos los documentos enumerados en el artículo 69 y siguientes del Reglamento de Planeamiento, ajustándose a las condiciones establecidas a continuación.

## **Capítulo II. Descripción de Redes.**

### **Artículo 71.- Red de Abastecimiento y Distribución de Agua Potable.**

#### **\* Definición.**

Comprende las Instalaciones para suministro de agua potable desde la toma en un depósito o conducción hasta las acometidas.

El agua potable deberá cumplir las condiciones de potabilidad del código Alimentario, así como las instrucciones que a este fin impongan los organismos competentes.

#### **\* Diseño.**

El diseño de la red de distribución atenderá a las siguientes especificaciones:

1. La red de distribución se realizará según un esquema mallado, del que se abastecerán áreas de distribución ramificadas a nivel de manzana.

2. La red seguirá, cuando sea factible, el trazado viario y de espacios públicos no edificables en tramos lo más rectos posibles.

3. La máxima curvatura sin empleo de piezas especiales será la que permita el juego de las juntas.

4. La red quedará dividida en sectores mediante llaves de paso, de manera que, en caso necesario, cualquiera de ellos pueda quedar fuera de servicio.

5. Todos los elementos de la red serán sometidos a pruebas de presión interior y estanqueidad de acuerdo con las determinaciones contenidas en los pliegos de condiciones generales.

En los núcleos de población y urbanizaciones se dispondrá de depósitos que garanticen la regulación y presión en la red de distribución interna, salvo que el abastecimiento esté garantizado por la red municipal. Estos depósitos tendrán como mínimo capacidad para un día de almacenamiento más la reserva para un incendio y su estanqueidad está garantizada tanto por los materiales empleados en su construcción como por las condiciones de su conservación.

#### **\* Cálculo.**

El caudal instantáneo de cálculo se obtendrá multiplicando el caudal medio instantáneo obtenido por un coeficiente punta de consumo que figura en la siguiente tabla y que se ha obtenido teniendo en cuenta, de forma ponderada, las variaciones de consumo diario, semanal y estacional.

URBANIZACIONES				
Viviendas Unifamiliares				
Sup. parcela	Dotaciones	Sup. urbaniz	Coeficientes punta	
S m <sup>2</sup>	M <sup>3</sup> /viv x día	S Ha	Red	Conexiones
S= 500	0,8	S< 10	2,5	2,5
500< S= 1.000	1,5	10< S<50	2,5	2,0
S> 1.000	2,0	S > 50	2,5	1,7
Viviendas Multifamiliares				
Densidad Habit	Dotaciones	Sup. urbaniz	Coeficientes punta	
D viv/Ha	l/hab. X día	S Ha	Red	Conexiones
d = 40	250	S= 10	2,5	2,5
		10<S≠ 50	2,5	2,0
d > 40	200	S>50	2,5	1,7
POLIGONOS INDUSTRIALES				
Edificabilidad	Dotaciones	Sup. Poligono	Coeficiente punta	
e m <sup>2</sup> /m <sup>2</sup>	m <sup>3</sup> /día x Ha	S Ha	Red	Conexiones
e =0,5	47	S= 10	3	2,5
		10< S = 50	3	2,0
e>>0,5	33	S>50	3	1,7
USOS TERCIARIOS				
Sup. edificable	Dotaciones	Coeficiente punta		
S m <sup>2</sup>	L/día x m <sup>2</sup>	Red	Conexiones	
S= 50.000	150	3,0	2,5	
50.000< S=100.00	120	3,0	2,0	
S> 100.000	100 <sup>4</sup>	3,0	1,7	

Limpieza de calles	0,5 l/m <sup>2</sup> día
Limpieza de mercados	4 l/m <sup>2</sup> día
Limpieza de alcantarillas	25 l/ud. día
Limpieza de patios	1 l/m <sup>2</sup> día
Riegos jardines	2 l/m <sup>2</sup> día
Hoteles de 4 y 5 estrellas	400 l/cama día
Hoteles de 3 estrellas	350 l/cama día
Hoteles de 1 y 2 estrellas	300 l/cama día
Hospitales	800 l/cama día
Escuelas	125 l/alumno día
Oficinas	30 l/m <sup>2</sup> día
Mataderos	500 l/cabeza día
Mercados	750 l/puesto día
Lavado de coches	200 l/ud día
Piscinas, baños y servicios públicos	2 l/habitante día
Transportes públicos	2 l/habitante día
Bares y espectáculos	1,5 l/habitante día
Almacenes, tiendas y locales comerciales	2 l/habitante día
Instalaciones oficiales	1,5 l/habitante día

Se podrá utilizar cualquier fórmula de cálculo sancionada por la práctica. Los puntos de suministro a la red de cálculo y las presiones en los mismos serán fijados por el Ayuntamiento de Ricote.

Los consumos irán asignados a las acometidas, o a los nudos o ramales externos de la red, admitiéndose en áreas pequeñas una distribución aproximada de éstos.

Las hipótesis de consumo serán como mínimo las siguientes:

- Hipótesis 1. Consumo cero.
- Hipótesis 2. Consumo punta.
- Hipótesis 3. Consumo punta, con dos hidrantes de 100 mm en funcionamiento.

A estas hipótesis se les impondrán los siguientes condicionantes:

- Hipótesis 1.- Presión máxima en cualquier punto de la red, 0,60 MPa.
- Hipótesis 2.- Presión mínima en cualquier punto de la red, 0,25 MPa.
- Hipótesis 3.- Presión mínima en cualquier punto de la red, 0,10 MPa.

En todas las hipótesis, la presión en cualquier punto de la red no descenderá por debajo del 75% de la presión estática en dicho punto.

Asimismo, en todas las hipótesis se ha de considerar todo el entorno con su posible desarrollo de acuerdo con los planes de ordenación.

La representación de salida podrá ser gráfica o literal. En éste último caso, deberá acompañarse a la representación literal un plano con los nudos y tubos numerados.

La velocidad estará comprendida entre los límites de 0,5 y 1,5 m/s, dependiendo del diámetro de los tubos; así en tubos de 300 mm. son razonables velocidades de 1,5 m/seg y en tubos de 150 mm no debe aumentarse por encima de 1 m/seg.

El uso de diámetros inferior a 100 mm. estará debidamente justificado.

**\* Ejecución.**

Las conducciones se situarán a ser posible bajo las aceras, garantizando la profundidad de las zanjas en las que se alojen, la protección de las tuberías de los efectos del tránsito rodado y otras cargas exteriores, preservándolas de las variaciones de temperatura.

La profundidad mínima será tal que la generatriz superior de la tubería quede a 0,60 metros de la superficie en aceras y a 1,00 metros en calzadas.

Las conducciones de abastecimiento de agua estarán separadas de los conductos de otras instalaciones por las siguientes distancias, medidas entre generatrices interiores:

Distancia entre conducciones de abastecimiento y conducciones de otros servicios en cm.

	Vertical	Horizontal
Electricidad	30	40
Gas baja y media presión	30	50
Gas alta presión	30	50
Saneamiento	100	150
Telecomunicaciones	30	30

Los mínimos establecidos podrán reducirse siempre que se dispongan protecciones especiales. Las piezas e instalaciones especiales se alojarán en arquetas que permitan el acceso y maniobra de los distintos elementos.

**\* Materiales.**

Los materiales que se empleen en la red de abastecimiento de agua estarán contemplados en el Pliego de Prescripciones Técnicas Generales para Tuberías de Abastecimiento de Agua.

Las tuberías serán de polietileno o de fundición dúctil si el diámetro es superior a 150 mm, para una presión de trabajo mínima de 10 atm. El cambio de tipo de material o presión o timbraje de los tubos deberá ser debidamente justificado por el proyectista.

Las válvulas de corte serán del tipo cierre elástico en forma de cuña. Su ubicación preferentemente será en la proximidad de los nudos y su número será tal que permita el aislamiento de los distintos tramos.

Cada pieza especial o conjunto de ellas se alojará en una arqueta, con dimensiones que permita el acceso y maniobra de los distintos elementos.

**Artículo 72.- Red de Riego.**

**\* Definición.**

Comprende las instalaciones de distribución de agua para riego de superficies ajardinadas y limpieza de calle.

**\* Diseño.**

El diseño de la red de riego cumplirá las siguientes condiciones:

- Las instalaciones destinadas a riegos de calles y jardines partirán de la instalación de distribución de agua por medio de una toma provista de llave de paso. Desde esta toma se distribuirán a las distintas bocas de riego.

- Cada ramal de distribución servirá como máximo a doce bocas de riego.

- La boca de riego será de 40 mm, capaz para un caudal de 5 l/sg, y permitirá el acoplamiento de manguera.

- La distancia entre bocas de riego no será superior a 50 metros.

**\* Cálculo.**

A efectos de cálculo, la dotación mínima para consumo diario será de 20 m<sup>3</sup>/Ha/día, contabilizando el área ocupada por parques, jardines, calles y espacios libres públicos y comunitarios en general.

**\* Materiales.**

Los materiales que se empleen en la red de riego serán preferentemente policloruro de vinilo rígido o polietileno flexible, pudiéndose admitir, no obstante, otros que

acrediten su idoneidad. Las conducciones flexibles se alojarán en el interior de un tubo protector con el fin de evitar su aplastamiento.

Las bocas de riego serán de fundición con mecanismo de bronce.

#### **Artículo 73.- Red de Hidrantes Exteriores.**

##### **\* Definición.**

Comprende las instalaciones exteriores de protección contra el fuego a contemplar en toda actuación de desarrollo urbanístico, independientemente de las exigencias a los edificios.

##### **\* Diseño.**

La instalación de hidrantes exteriores cumplirá las siguientes condiciones:

- Los hidrantes deben estar situados en lugares fácilmente accesibles, preferentemente en intersecciones de calles, al equipo de bomberos, fuera del espacio destinado a circulación y estacionamiento de vehículos, debidamente señalizados y distribuidos de tal manera que la distancia entre ellos medida por espacios públicos no sea mayor de 200 metros.

##### **\* Cálculo.**

La red hidráulica que abastece a los hidrantes debe permitir el funcionamiento simultáneo de dos hidrantes consecutivos durante dos horas, cada uno de ellos con un caudal mínimo según la siguiente tabla. y una presión mínima de 10 m.c.a.

*Boca incendio 100 mm	1.000 l/minuto
*Boca incendio 80 mm	500 l/minuto

##### **\* Ejecución.**

Los hidrantes estarán conectados a la red mediante una conducción independiente para cada hidrante, siendo el diámetro de la misma y el del tramo de la red al que conecte no inferior a 125mm.

Dispondrán de válvula de cierre tipo compuerta o de bola.

Si por motivos justificados, la instalación de hidrantes no pudiera conectarse a una red general de abastecimiento de agua, debe haber una reserva de agua adecuada para proporcionar el caudal antes indicado.

#### **Artículo 74.- Red de Saneamiento, Evacuación y Depuración de las Aguas Residuales Urbanas.**

##### **\* Definición y Generalidades.**

Comprende las instalaciones de evacuación y tratamiento de las aguas pluviales y residuales, desde las respectivas acometidas hasta el cauce receptor.

Es obligatoria la conexión de toda edificación en suelo urbano a la red de saneamiento existente, prohibiéndose expresamente la construcción de fosas sépticas. Salvo que se conecte a la red municipal, la instalación contará con sistema de depuración adecuado a la exigencia de vertidos señalada en el presente documento.

##### **\* Diseño.**

El diseño de la red de saneamiento atenderá a las siguientes especificaciones:

- El saneamiento se realizará preferentemente mediante sistema separativo.

- La red se diseñará siguiendo, preferiblemente, el eje del trazado viario o zonas públicas no edificables y, siempre que el cálculo lo permita, su pendiente se adaptará a la del terreno o calle.

- Deberá preverse la recogida de aguas pluviales en los sitios donde no exista posibilidad de salida natural.

- En los proyectos de nuevas redes se preverán todas las acometidas a parcelas aún no edificadas para evitar posteriores roturas en el pavimento.

- Todos los elementos de la red serán sometidos a pruebas de estanqueidad de acuerdo con las determinaciones contenidas en los pliegos de condiciones generales.

##### **\* Cálculo.**

A efectos de cálculo se tomará como caudal medio de aguas residuales el correspondiente a abastecimiento disminuido un 15%. El caudal mínimo de aguas residuales se considerará igual al 50% del caudal medio.

Para dicho caudal mínimo o dos litros por segundo (2 l/seg.), el mayor de los dos, se procurará que la velocidad en los tramos no baje de 0,6 m/seg.

Como caudal de lluvia se adoptará el que corresponda a un período de retorno de cinco años. Se podrá adoptar el de diez años, siempre que los posibles daños justifiquen la inversión. Para el cálculo del caudal se considerará una duración mínima del aguacero de diez minutos, pudiendo considerarse un aguacero de duración única (un caudal constante por unidad de superficie). Los coeficientes de escorrentía adoptados deberán estar justificados.

La velocidad de evacuación de las aguas oscilará entre 0,30 m/seg., como mínimo y 3 m/seg., como máximo.

La sección mínima de las tuberías será de 300 mm. de diámetro.

##### **\* Ejecución.**

Se reforzarán las canalizaciones cuando la generatriz superior del conducto esté a menos de 1 metro de profundidad respecto a aceras ó 1,50 metros respecto de calzadas.

Se dispondrán pozos de registro en los encuentros de conductos, cambios de pendiente y dirección, siendo la distancia máxima admisible entre los mismos de 50 metros.

Se dispondrán pozos de resalto en los puntos de cambio de cota mayor de los 80 cm. o bien, cuando los conductos que acometen al pozo tengan una altura sobre la solera superior a los 60 cm,

Se dispondrán cámaras de descarga en cabecera de ramales cuando en éstos se prevea que, con el caudal mínimo de aguas residuales, la velocidad desciende de 0,6 m/sg, y en aquellos en que, por las características de su

vertido, se prevean sedimentaciones. Tendrán una capacidad mínima de 0,6 m<sup>3</sup>.

Queda prohibida la conexión de imbornales y sumideros sin previo sifón a las conducciones, siendo preferible que su acometida se realice a pozo de registro.

\* Materiales.

Los tipos de tubería aceptados para la ejecución de redes de saneamiento son:

- TUBERÍA DE PVC LISA PN 5 (TEJA), enchufe campana y junta de goma.

- TUBERÍA DE PVC CORRUGADA DOBLE PARED, PN 5, enchufe campana y junta de goma

- TUBERÍA DE PE CORRUGADO ALTA DENSIDAD DE DOBLE PARED, PN 6, enchufe campana y junta de goma

- TUBERÍA DE HORMIGÓN EN MASA CENTRIFUGADO, homologado UNE 127010, mínimo clase C, para diámetros menores de 500 mm

- TUBERÍA DE HORMIGÓN ARMADO, homologado mínimo clase 90, para diámetros mayores o iguales a 500 mm.

Los pozos de registro serán prefabricados de hormigón o polietileno, de forma que se asegure la estanqueidad total de las juntas, no se aceptarán ampliaciones, solapes ni recrecidos mediante mampostería u hormigón en masa.

El diámetro mínimo interior será de 1,20 m, finalmente se colocará una tapa de registro de fundición dúctil Norma UNE-EN 124, de diámetro mínimo 600 mm. interior y clase D 400 con resistencia mínima de 40 TN para tráfico medio en casco urbano, urbanización y tráfico pesado en Polígonos Industriales.

Serán de aplicación el Pliego de Prescripciones Técnicas Generales para Tuberías de Saneamiento de Poblaciones.

#### **Artículo 75.- Red de Suministro de Energía Eléctrica.**

\* Definición.

Comprende las instalaciones para suministro y distribución de energía eléctrica desde la red general de la compañía suministradora hasta las acometidas a los centros de consumo.

\* Diseño.

El diseño de la red de suministro y distribución de energía eléctrica atenderá a las siguientes especificaciones:

Las instalaciones deberán cumplir la legislación general vigente referida a esta materia, así como la normativa particular de la compañía suministradora.

\* Cálculo.

A efectos de cálculo la potencia total prevista en la zona de actuación se obtendrá por suma de las potencias para cada uso de los contemplados en dicha zona.

Permitirá una dotación mínima de 5.750 W por vivienda.

\* Ejecución.

Las redes de distribución serán subterráneas, con las protecciones reglamentarias, preferentemente la línea de aceras y bajo éstas a una profundidad mínima de 0,80 metros en conducciones de alta tensión y de 0,60 metros en conducciones de baja tensión, y separadas respecto de otras instalaciones una distancia de 25 cm.

Cuando la línea esté situada bajo calzada u otros espacios en los que se prevea el paso de vehículos pesados los conductores se instalarán en el interior de un tubo de P.V.C. corrugado de doble pared protegido por un dado de hormigón en masa.

Se colocará una cobertura de aviso y protección situada por encima del conductor una distancia de 10 cm.

Los centros de transformación se ubicarán preferentemente en el interior de las parcelas resultantes de la ordenación o incorporados en los locales previstos a tal fin en el interior de los edificios cumpliendo las normas de aislamiento y protección vigentes. Excepcionalmente y previa justificación se podrán situar sobre espacios públicos, zonas verdes o zonas de reserva de viario.

En todos los casos se cuidará su diseño para conseguir su adecuada integración en el entorno.

\* Materiales.

Todos los materiales satisfarán lo establecido en los reglamentos electrotécnicos y normas vigentes, así como la normativa de la compañía suministradora siempre que no se oponga a lo aquí establecido.

#### **Artículo 76.- Red de Alumbrado Público.**

\* Definición.

Comprende las instalaciones de alumbrado de vías urbanas, vías peatonales y espacios públicos en general.

\* Diseño.

1. Los proyectos se elaborarán según lo dispuesto en las presentes Normas y demás Ordenanzas, Pliegos de Condiciones e Instrucciones que a tal fin se aprueben por el Ayuntamiento.

2. En el proyecto de urbanización, se contemplarán los elementos de la red que son necesarios para garantizar el correcto alumbrado de los viales de que se trate, incluso si hubiera de salir del ámbito espacial estricto, siendo propio del mismo la determinación de obras y costes adicionales que en las instalaciones, servidumbres y elementos accesorios suponga, garantizando su conservación en caso de que el Ayuntamiento no los reconozca y reciba como propios de la red municipal.

3. A efectos de la aplicación de los preceptos de estas Normas, se consideran instalaciones de alumbrado público o exterior las que tienen por finalidad la iluminación de las vías de circulación o comunicación, los parques, los jardines y las de los espacios comprendidos entre edificaciones que, por sus características o seguridad general, deben permanecer iluminados, de forma permanente o circunstancial y, en general, todas las instalaciones que se conecten a la red de alumbrado exterior.

4. A los efectos de ahorro energético, se podrá imponer un sistema de reducción de flujo luminoso que podría ser: por reactancias de doble nivel con o sin hilo de mando, para instalaciones con pocos puntos de luz, o bien por reductor de flujo luminoso y estabilizadores de tensión de cabecera de línea para instalaciones de mayor entidad.

5. Los tipos de implantación básicos de los puntos de luz se adoptarán en función de la relación entre la anchura de la calzada y la altura de montaje del punto de la luz, de acuerdo con los siguientes criterios:

**Implantación a/h**

Unilateral	1
Tresbolillo	de 1 a 1,3
Pareada	Mayor de 1,3

6. En las vías de doble calzada, separadas por banda central no superior a 12 metros de anchura, las luminarias podrán colocarse sobre báculos de doble brazo, situados en dicha banda central cuando la anchura de cada calzada no exceda de 12 metros.

7. La altura de las luminarias sobre el plano de la calzada estará comprendida entre 3,2 y 10 metros, pudiendo recurrir a alturas superiores cuando se trate de vías muy importantes, plazas o cruces superiores. Para el cálculo de la altura citada se tendrá en cuenta el ancho de la calzada, la potencia luminosa de las lámparas y la separación entre unidades luminosas.

8. Las luminarias, apoyos, soportes, candelabros y cuantos accesorios se utilicen para este servicio público

responderán a los tipos normalizados o utilizados por el Ayuntamiento y serán análogos a los empleados en calles de características semejantes.

9. Las redes de distribución del alumbrado público serán independientes de la red general y se alimentarán directamente del centro de transformación mediante circuito propio.

10. Las acometidas de las redes de alumbrado público se procurará efectuarlas dentro del centro de transformación de las compañías suministradoras del fluido eléctrico, y los centros de mando podrá ser: manuales, unifocales, multifocales o automáticos, según la clase de instalación de alumbrado público y sus características serán semejantes a las utilizadas por el Ayuntamiento.

11. El tendido de las redes de alumbrado público y privado será preferentemente subterráneo. Excepcionalmente y previa autorización municipal expresa, se podrán realizar tendidos aéreos y en fachada en aquellos casos debidamente justificados por las características de la urbanización y condiciones geométricas de las vías.

\* Cálculo.

En las nuevas urbanizaciones y calles que se proyecten, se adoptarán los valores lumínicos que se señalan en la siguiente tabla. Dichos valores podrán ser variados, cuando nuevas técnicas de iluminación ó las recomendaciones de los Organismos competentes en la materia, lo aconsejen. Los valores que se citen se entienden en servicio.

Tipo de vía	Iluminancia Media ( Lux )	Uniformidad Media $U_m = E_{min}/E_{me}$ (%)	Uniformidad Extrema $U_g = E_{min}/E_{me}$ (%)
Vías principales de gran densidad de tráfico rápido	30/35	65	40
Vías de interconexión entre polígonos	25	60	40
Vías de tráfico medio y/o comerciales, con gran densidad de peatones	20/25	60	40
Vías secundarias de tráfico medio y media densidad de peatones	18/20	50	35
Vías de bajo tráfico y baja densidad de peatones	15/18	50	30
Vías peatonales o de ocio	15/20	40	25
Parques y jardines	15		
Zonas rurales	15		
Vías interiores de polígonos o zonas industriales	15/18	50	35

Se preverá la posibilidad de dos niveles de iluminación, media noche y completa.

\* Ejecución.

El tendido de las líneas de alimentación de los puntos de luz del alumbrado público se realizará, preferentemente, siguiendo las líneas de aceras, en las medianas de separación de calzada, o itinerarios peatonales. Serán subterráneas y su profundidad no será inferior a 40 cm.

\* Materiales.

1. Se utilizarán aquellas fuentes de luz cuyo rendimiento luminoso, entendiéndose por tal la relación entre el flujo luminoso emitido y la potencia eléctrica consumida (Mi/w) sea lo más elevada posible, cuando resulte apropiada la temperatura y el rendimiento cromático, adoptándose la potencia idónea para cada tipo de instalación.

2. Las luminarias a emplear en el alumbrado público viario serán conforme a la norma UNE-EN 60.598-2-3 y la UNE-EN 60.598-2-5 y requerirán la aceptación previa del Servicio municipal correspondiente. Las luminarias a instalar serán tales que el flujo hemisférico superior instalado (proporción en% del flujo de una luminaria que se emite sobre el plano horizontal respecto al flujo total saliente cuando la luminaria está montada en su posición de instalación) no superará los siguientes límites

Zona	Flujo superior
Residencial	=15%
Urbana	=25%

3. El equipo auxiliar adoptado deberá ser de Alto Factor (A.F.), adecuado para suministrar a la fuente de luz las características eléctricas que necesite para un correcto funcionamiento, emisión de elevado flujo luminoso y bajo consumo energético.

4. La red de alimentación de los puntos de luz estará constituida por conductores de cobre Tipo RV 0,6/1KV multipolares para las redes subterráneas hasta 25 mm y unipolares para mayores secciones, para las redes grapadas en fachada serán siempre multipolares.

5. Los brazos murales serán metálicos, zincados o galvanizados en caliente e irán soldados directamente sobre plantilla triangular, con tres taladros para su sujeción al paramento.

6. Los báculos y columnas estarán homologados, y deberán disponer del correspondiente certificado de conformidad, emitido por Organismo competente, donde conste que la empresa fabricante de los báculos y columnas a emplear cumplen con las especificaciones técnicas que le sean de aplicación.

En todos los casos, dispondrán de portezuela, prevista de cierre mediante llave especial de mantenimiento, y que permita el alojamiento en su interior de la caja de conexión y protección.

7. Los cuadros de mando y protección se ubicarán en sitio visible y accesible, lo más cercano posible a los C.T. de la empresa suministradora. Se montarán en armarios sobre peana de hormigón. Estos armarios serán de

tamaño adecuado a los elementos a alojar en su interior, dejando un 25% de más en reserva a posibles reformas o ampliaciones y dispondrán de cierre de seguridad.

El accionamiento del encendido será automático, teniendo así mismo la posibilidad de ser manual, actuando sobre el circuito de fuerza mediante un interruptor. El encendido automático se gobernará mediante reloj astronómico.

8. Se dispondrá de un diferencial de media sensibilidad y rearme automático por cada circuito. Asimismo, se protegerán con magnetotérmicos unipolares cada una de las fases de salida de todos y cada uno de los circuitos que partan del cuadro de mando y protección.

9. En los centros de mando y protección se instalará, cuando sea necesario, en armario homologado por la compañía suministradora para el seccionamiento de acometida y el equipo de medida con arreglo a la demanda de la instalación.

#### Artículo 77.- Red de Telecomunicaciones.

\* Definición.

Comprende las instalaciones referidas a los distintos sistemas de telecomunicación posible, telefonía, telégrafos, etc.

\* Diseño.

El diseño de las distintas redes atenderá a las siguientes especificaciones:

- Las instalaciones deberán cumplir la legislación general específica en cada uno de los casos.

- Las redes se tenderán por viales y espacios públicos no edificables, preferentemente a lo largo de las aceras y bajo éstas.

- Las redes serán subterráneas, a una profundidad mínima de 30 cm. del nivel del suelo y nunca a una distancia inferior a los 25 cm. de conductores de otros circuitos diferentes.

- Los prismas de canalización permitirán el servicio de dos empresas operadoras de servicios de telecomunicaciones, como mínimo.

#### Artículo 78.- Red de Gas.

\* Definición.

Comprende las instalaciones de distribución de gas desde la red general de la compañía suministradora hasta las acometidas a los centros de consumo.

\* Diseño.

El diseño de la red de distribución atenderá las siguientes especificaciones:

- Su ejecución cumplirá con los requisitos establecidos en el Reglamento de redes y Acometidas de Combustibles Gaseosos y en la ITC MI-1RG 06 "Diseño y construcción" del reglamento de instalaciones de gas en locales destinados a usos domésticos, colectivos y comerciales.

- El trazado de la canalización de gas discurrirá por terreno de dominio público, enterrada bajo acera, en tramos tan rectilíneos como sea posible, siendo necesaria la

utilización de accesorios para los cambios importantes de dirección. Los cruces de calzada se harán perpendiculares a la misma, siendo la conducción entubada en una vaina de protección embutida en hormigón. En el interior de las vainas de protección no deberá existir ninguna unión.

- La conducción será enterrada, a una profundidad de al menos 0,50 m. Medidos desde la generatriz superior de la tubería, de tal forma que el tubo tenga un soporte firme, continuo y exento de materiales que puedan dañarlo. En los casos de entubamiento, la profundidad debe tomarse a partir de la generatriz superior de la vaina.

- Se colocará un sistema indicador de la existencia de conducción de gas, formado por una malla de plástico de color amarillo con la indicación de conducción de gas enterrada, colocada a 30 cm. sobre la generatriz superior de la misma, y un cable trazador a 5 cm sobre la generatriz superior de la conducción, constituido por conductor de cobre de 1x6 mm<sup>2</sup> con aislamiento de PVC, que permitirá identificar el trazado de la conducción de gas desde el exterior de la zanja sin necesidad de efectuar perforaciones.

- La red de distribución será ejecutada con tubería enterrada de polietileno de media densidad s/ UNE 53333, la cual no requiere revestimiento alguno, sino que directamente se tiende ~i la zanja y se cubre, siguiendo las recomendaciones que se recogen en las normativas citadas.

- Con relación a los distintos servicios que se encuentran en el subsuelo, la distancia mínima conveniente entre la generatriz exterior de la tubería y aquellos, tanto en paralelo como en cruce, será de 20 cm con el fin de asegurar una buena instalación y una fácil maniobrabilidad en su mantenimiento.

- En ningún caso podrá situarse una tubería a lo largo y por debajo de una conducción de tubulares no estancas, tales como las del telecomunicaciones, y en caso de cruce no deberán coincidir las juntas de ambas conducciones en una longitud de 0,50 m contada a ambos lados del punto de cruce.

- Cuando se discurra en la proximidad de cables eléctricos u otros servicios y en el supuesto de que no se pueda mantener la distancia mínima establecida, se podrá situar la tubería más próxima a aquellos cuidando que exista un aislamiento intermedio formado por una hilera de ladrillos colocados a tope.

- Las acometidas partirán de la red de distribución hasta los armarios para contadores de gas mediante arquetas de 70x70x90. Estas acometidas serán ejecutadas con tubería de polietileno y entubadas con vaina de PVC

flexible, con el fin de protegerlas permanentemente y evitar que queden empotradas en la obra del basamento del respectivo armario de contador, el cual se situará en la medianera de las parcelas.

- Antes de la puesta en servicio de la instalación de gas, ésta se someterá a las pruebas, ensayos y verificaciones necesarias para asegurar su buen funcionamiento.

- Se realizarán los trabajos de mantenimiento preventivo y correctivo fijados por las Normativas vigentes al respecto y en particular por el reglamento de Redes y Acometidas de Gases Combustibles.

#### **Artículo 79.- Red Viaria. Pavimentación de Calzadas y Aceras.**

##### **\* Definición.**

Comprende la red de espacios públicos que actúan como soporte del tráfico rodado y/o peatonal.

##### **\* Tipos de Vías.**

En cuanto a la ordenación y jerarquización viaria, a efectos de la urbanización y ordenación del sistema viario, se distinguen dos tipos de vías:

1. Vías con tráfico segregado, donde se distribuye de forma independiente el tráfico rodado del peatonal, separándolos mediante algún tipo de barrera física.

2. Vías sin tráfico segregado, son aquellas en las que el tráfico rodado y el peatonal comparten el mismo espacio físico.

El sistema viario se proyectará atendiendo a las siguientes especificaciones:

##### **\* Diseño.**

##### **Sección transversal:**

- Aceras. La anchura mínima en áreas de nuevo trazado será de 2,00 m. En calles comerciales o con fuerte densidad edificatoria y mezcla de usos el proyectista deberá calcular la anchura necesaria para que el tránsito peatonal previsto pueda circular con comodidad. Para ello se realizará el oportuno estudio, que podrá basarse en cualquier texto técnico sancionado por la práctica, siendo en este caso la anchura mínima de 3,00 m.

- Viales de sentido único: La anchura mínima será de 7,00 m, distribuyéndose en 4,00 m de calzada y 1,50 m para aceras a cada lado.

- Viales de doble sentido. Con carácter general el ancho de la calzada no podrá ser inferior a 7,00 m, se definen a continuación las siguientes Secciones Tipo de viario con dimensiones mínimas:

Tipo de Vía	Aceras	Carriles	Parking	Mediana	Carril Bici	Total
Bulevar						
	2/4,00	4/3,25	2/2,25	2,50	2,00	30(Doble Sentido)

Tipo de Vía	Aceras	Carriles	Parking	Mediana	Carril Bici	Total
Local colectora						
	2/3,00	4/3,25	2/2,25	0,00	0,00	23,50(Doble Sentido)

Tipo de Vía	Aceras	Carriles	Parking	Mediana	Carril Bici	Total
Local de acceso						
	2/3,00	2/3,50	2/2,25	0,00	0,00	17,50(Doble Sentido)

### Condiciones de trazado:

RADIOS MÍNIMOS DE GIRO EN BORDILLO INTERIOR DE INTERSECCIONES A NIVEL			
Tipo de vías	Radio mínimo en bordillo		
Vías locales colectoras	Áreas residenciales	Un solo carril	12
	Áreas industriales y comerciales		12
Vías locales de acceso	Áreas residenciales	Calzada con un solo carril	10
		Calzada con dos o más carriles	9
	Áreas industriales y comerciales		12
Resto de Vías urbanas		Un solo carril	9
		Dos o más carriles por sentido	6

No podrán proyectarse pendientes superiores al 6% en tramos superiores a los 100 m, salvo aquellos casos singulares, debidamente justificados, en que las condiciones topográficas del terreno aconsejen la autorización municipal de porcentajes superiores.

En suelo no urbanizable, y dadas sus características, el diseño de nuevas vías o la actuación sobre las existentes se seguirá con lo previsto en la instrucción 3.1.1.C de Trazado, según los parámetros correspondientes a su velocidad de proyecto.

\* Accesos de las vías particulares a las carreteras.

Requerirá autorización previa por parte del Ayuntamiento de Ricote las incorporaciones y/o giros de vías particulares a las carreteras locales.

En las carreteras locales podrán permitirse accesos con giro a la izquierda, siempre que las condiciones del trazado sean aptas para ello y la IMD de la vía prevista sea inferior a 50.

En cualquier tipo de conexión de las vías particulares con las vías autonómicas y nacionales se requerirá proyecto especial de acceso, aprobado por los servicios técnicos del Organismo competente.

\* Pavimentación.

Los viales se ejecutarán en forma que reúnan, a juicio del Ayuntamiento de Ricote, las condiciones adecuadas a

su carácter y tráfico previsible, debiendo quedar justificada en el Proyecto de Urbanización la sección estructural del firme que se adopte, así como las que se deriven de los condicionantes de ordenación urbana y estéticos.

En el proyecto de viales de nueva construcción para el dimensionamiento del firme se aplicará la instrucción 6.1 y 2-1.C de Secciones de Firme.

\* Diseño de accesos

La anchura mínima será de 4,00 m.

Ningún vial podrá tener una intensidad de tráfico incompatible con el carácter estacional de la zona.

Se evitará la impresión de separación rígida entre calzada y acera, por consiguiente, no existirán diferencias físicas notables entre los distintos elementos de la sección transversal. Las bandas que visualmente den la impresión de separar el espacio peatonal del destinado a vehículos deben interrumpirse cada veinticinco metros de manera perceptible para el usuario.

Las entradas y salidas de las calles compartidas deben reconocerse como tales por su propia ordenación y, en la medida en que sean utilizables por vehículos, se tratarán de forma análoga a los accesos de garajes y aparcamientos.

Los accesos a las calles de coexistencia se indicarán mediante señalización preferentemente. Se dispondrán ordenaciones y dispositivos específicos en las distintas partes de la zona de coexistencia destinadas a la circulación vehicular, de modo que los vehículos circulen a la velocidad de los peatones.

La distancia que separe estos elementos de ordenación no debe superar los cincuenta metros. Estas ordenaciones pueden ser ondulaciones del pavimento, itinerarios serpenteantes, etc.

Si se dispusiesen espacios especialmente diseñados como áreas de juego, se diferenciarán con claridad de los destinados a la circulación. Es recomendable que estas áreas de juego estén físicamente separadas de los espacios utilizados por vehículos.

#### **Artículo 80.- Espacios Libres: Parques y Jardines Públicos.**

##### **\* Definición.**

Comprende las obras referidas a los espacios públicos destinados prioritariamente a actividades de recreo, contemplativas o estacionales al aire libre.

##### **\* Diseño.**

El sistema de espacios libres, parques y jardines públicos se proyectará atendiendo a las siguientes especificaciones:

- Se conservarán todos los elementos del paisaje que puedan integrarse en el sistema de espacios públicos.

- En su diseño se procurará que la distribución y jerarquización de los espacios públicos en el tejido urbano optimice la accesibilidad, equilibre la permeabilidad y mejore las condiciones de habitabilidad del conjunto.

- Se facilitará la multifuncionalidad, versatilidad y uso intensivo de los espacios públicos mediante disposiciones adaptables a propósitos diversos y acondicionamiento ambiental que regule las condiciones micro climáticas adversas.

- Se procurará la integración con los equipamientos deportivos buscando la integración de las actividades recreativas en el medio natural.

- Se utilizarán elementos y materiales adecuados a las necesidades de uso y conservación, tales como suelos permeables que faciliten la penetración de las aguas superficiales en el terreno, comunidades vegetales resistentes a la sequía y plagas que no exijan operaciones frecuentes de conservación, y mobiliario urbano cómodo y protegido.

Los proyectos de jardines y espacios libres tendrán especialmente en cuenta la inclusión de especies adecuadas, incluyendo todas las instalaciones necesarias para el mantenimiento del jardín.

#### **Artículo 81.- Accesibilidad en Espacios Públicos y Edificación.**

Los proyectos de urbanización y edificación que se redacten cumplimentarán la orden de 15 de Octubre de 1.991 de la Consejería de Política Territorial, Obras Pú-

blicas y Medio Ambiente sobre accesibilidad en espacios públicos y edificación.

#### **Artículo 82.- Normalización.**

El Ayuntamiento normalizará tipos de materiales y mobiliario urbano con el objeto de facilitar su mantenimiento y conservación, así como dotarse de un estilo propio.

### **TÍTULO 4.- NORMAS DE EDIFICACIÓN.**

#### **Capítulo I.- Normas Generales.**

#### **Artículo 83.- Normas generales de volumen e higiénicas para la edificación.**

1. Las condiciones a que ha de sujetarse la edificación en las parcelas que resulten edificables en el desarrollo del Plan, serán las específicas de las Ordenanzas de cada zona, complementadas con las siguientes condiciones comunes.

2. Estas condiciones establecen las limitaciones a que han de sujetarse todas las dimensiones de cualquier edificación, así como la forma de medir y aplicar estas limitaciones, y a las condiciones de salubridad e higiénicas.

3. Los edificios catalogados se ajustarán a sus condiciones específicas.

#### **Artículo 84.- Alineaciones.**

1. Deberán respetarse las alineaciones establecidas en el Plan, considerándose estas alineaciones como obligatorias.

2. Las construcciones solo podrán sobresalir de la alineación oficial de fachada con los salientes y vuelos que se determinan en estas normas.

#### **Artículo 85.- Entrantes y salientes.**

1.- En las zonas de edificación en manzana cerrada, deberán respetarse las alineaciones establecidas en el Plan, considerándose estas alineaciones como obligatorias.

No obstante, cuando una edificación tenga suficiente anchura podrán efectuarse retranqueos con pérdida de profundidad edificable y siempre que no se dejen medianerías vistas.

2.- Cualquier modificación de la alineación para conformar espacios interiores de entrantes o salientes de magnitud superior a la tolerancia de los elementos arquitectónicos (balcones, miradores, marquesinas, etc.), se justificará mediante un Estudio de Detalle su dimensión y la no alteración de los volúmenes edificables permitidos

El espacio libre de edificación motivado por el retranqueo, podrá ser público o privado; a petición del particular el espacio podrá ser público, si el ayuntamiento aceptase la cesión que aquel proponga.

Los espacios libres de edificación que se mantengan como privados estarán sujetos a las siguientes condiciones:

- Deberán ajardinarse en, al menos, un 20% de su superficie.

- Deberán vallarse según la alineación, con una solución acorde con el entorno. Los cerramientos de fábrica

tendrán una altura máxima de 1,00 m. Si bien se autorizará sobrepasar esta altura con protecciones diáfanas estéticamente admisibles hasta una altura máxima de 2,00 m.

#### **Artículo 86.- Alturas de la edificación.**

1.- La altura de la edificación es la distancia medida desde la línea de contacto de la fachada de la edificación con la calzada o acera, si ésta existe, a la cara inferior del último forjado o cornisa cuando éste no exista.

2.- La altura máxima edificable será la indicada en los planos de ordenación para cada manzana, con las limitaciones establecidas en la correspondiente ordenanza de cada zona.

3.- La altura máxima señalada, no podrá superarse en el punto medio de la fachada, cuando ésta sea igual o inferior a 12 m. En parcelas con mayores dimensiones se podrán escalonar a efectos de la medición de altura máxima de 12 en 12 m. como máximo.

4.- Como norma general las alturas máxima de edificación que se fijan para suelo urbano son las siguientes:

\* Para I plantas 4,00 m.

\* Para II plantas 7,00 m.

\* Para III plantas 10,00 m.

\* Para IV plantas 13,00 m.

5.- La altura mínima edificable se fija, para todas las zonas, en una planta menos que la máxima permitida, salvo indicación contrario en las normas u ordenanzas particulares de cada zona.

6.- En edificación abierta, la altura máxima se medirá en las fachadas orientadas a las vías públicas a partir de la rasante de la acera.

7.- El número de plantas incluirá el semisótano, cuando sobresalga más de un metro en cualquier punto de la fachada de la edificación, medido verticalmente desde la rasante de la acera o del terreno en contacto con la edificación hasta la cara inferior del forjado.

8.- En la confluencia de dos alineaciones con distinta altura señalada en los planos de ordenación, y siempre que no se especifique otra cosa, se podrá mantener la altura mayor en una longitud igual al fondo edificable de la manzana.

9.- Cuando correspondan alturas diferentes a dos calles opuestas de una manzana se procurará mantener la altura de la mayor hasta una profundidad en la que se encuentre con un plano inclinado a 45 hacia el interior desde la coronación de la cornisa del lado de menor altura. Sin sobrepasar este plano se ubicarán también los cuerpos autorizados por encima de la altura máxima.

10.- Contabilizará como altura de edificación las plantas bajas libres y diáfanas y los soportales.

#### **Artículo 87.- Alturas libres.**

1.- Las alturas libres mínimas que se fijan son las siguientes:

\* Para uso residencial 2,50 m.

\* Para uso industrial 3,00 m.

\* Para uso comercial 2,80 m.

\* Para el resto de usos, las que se señalan en las normas sobre Uso.

#### **Artículo 88.- Construcciones permitidas por encima de la altura máxima de edificación.**

1.- Solo se permite por encima de la altura máxima de edificación las instalaciones de maquinaria de ascensor, calefacción, acondicionamiento de aire, caja de escalera, chimeneas y trasteros complementarios de las viviendas, con un máximo de 1 por vivienda o por cada 100 m<sup>2</sup> de bajo.

2.- Se prohíbe de forma expresa la cubrición de las terrazas de las edificaciones, parcial o totalmente.

3.- Se establecen las siguientes condiciones generales:

a) La superficie ocupada por la caja de escalera será la misma que en las demás plantas del edificio.

La altura máxima a la cara inferior de su cubierta será de 2,80 m. medida desde la cara inferior del forjado de cubierta.

Quedará retranqueada de la fachada cuatro metros.

b) El cuarto de máquinas del ascensor se ajustará a las condiciones señaladas en la NTE/ITA sobre ascensores, con una ocupación máxima de tres veces la superficie del hueco del ascensor.

La altura máxima a la cara inferior de su cubierta será de 3,80 m. medida desde la cara inferior del forjado de cubierta.

Deberán separarse como mínimo cuatro metros de la alineación de fachada.

c) Los espacios cubiertos necesarios para otras instalaciones de climatización, solarización, etc., se admitirán con ocupación máxima del 5%, y las mismas limitaciones que para el cuarto de máquinas del ascensor.

d) Se autoriza un trastero por vivienda con una superficie máxima de diez metros cuadrados, retranqueados cuatro metros de la fachada.

#### **Artículo 89.- Sótanos y semisótanos.**

1.- Se permiten con una ocupación, para los sótanos, de hasta el 100% de la superficie de la parcela, con las limitaciones impuestas en las ordenanzas específicas de cada zona. La ocupación del semisótano se limita a la estrictamente ocupada por la edificación en planta baja.

2.- Deberán tener ventilación suficiente. No se permitirán viviendas en sótanos ni semisótanos.

1. Los semisótanos cuyo techo se encuentre a una altura igual o superior a metro y medio, en cualquier punto, sobre la rasante de la acera, computarán en la altura de la edificación, salvo las excepciones ya establecidas.

2. Los demás detalles quedan definidos en el artículo 103.- Aparcamientos

#### **Artículo 90.- Patios interiores de la edificación.**

1. Las dimensiones mínimas de los patios interiores de ventilación e iluminación deberán cumplir las siguientes condiciones:

a) Las dimensiones mínimas de los patios interiores de ventilación e iluminación deberán cumplir las limitaciones impuestas por la normativa sectorial reguladora.

b) Las luces rectas de los locales habitados serán como mínimo un cuarto de la altura del muro frontero, contada hasta su coronación o hasta el límite de la altura máxima permitida, si dicho muro no alcanzase la altura máxima permitida. A estos efectos se entiende por luz recta la longitud de la perpendicular al paramento exterior, medida en el eje del hueco hasta el muro o lindero más próximo.

c) En toda edificación la altura del patio se medirá, desde el nivel de piso del local de cota más baja que tenga huecos de luz y ventilación al mismo, hasta la coronación de los muros, incluidos el antepecho de fábricas si lo hubiese.

#### **Artículo 91.- Cuerpos volados.**

1.- En cada zona se establecen las condiciones en las que se permitirán los voladizos.

2.- La altura mínima sobre la rasante de la acera será de 3,60 m.. Esta se medirá en el centro de la fachada, y no será inferior a 3,20 m. en toda la longitud del saliente.

3.- Los cuerpos volados cerrados podrán ocupar como máximo el 60% de la longitud del saliente máximo permitido.

4.- Quedarán separados de las fincas contiguas en una longitud como mínimo igual al saliente máximo permitido y no inferior a 0,60 m..

5.- No se podrán abrir ventanas con vistas rectas, ni ningún tipo de vuelo sobre fincas colindantes a menos de dos metros de distancia entre la pared más próxima del cerramiento que contenga el hueco y la propiedad vecina.

#### **Artículo 92.- Chimeneas de ventilación.**

1.- Se dotarán obligatoriamente de chimeneas de ventilación, los cuartos de baño, aseos, locales de calefacción, acondicionamiento de aire, despensas, cuartos de basura y garajes. Las de despensas, basuras, garajes, calefacción, acondicionamiento de aire y las que se dejen para ventilación de los bajos, solo podrán utilizarse para cada uno de estos usos, con exclusión de cualquier otro.

#### **Artículo 93.- Chimeneas de salida de humos y gases.**

1.- Los conductos de salida de humos y gases deberán sobresalir tres metros sobre la coronación del edificio mas alto o del número de plantas permitidas, en un radio de veinte metros.

2.- Los conductos de humos de fábricas, calefacción y de actividades que generen partículas en suspensión, estarán provistos de filtros que eviten la salida de partículas sólidas.

3.- Todas las chimeneas serán accesibles y permitirán su limpieza interior.

#### **Artículo 94.- Escaleras.**

1.- Las escaleras de los espacios comunes no podrá tener un ancho inferior a un metro.

2.- Las huellas y contrahuellas serán uniformes en toda la altura de la escalera, prohibiéndose, en los espacios comunes, los peldaños compensados y hojas de pañuelo. La huella no debe ser inferior a 28 cm. y la contrahuella superior a 18 cm. El ojo tendrá una anchura mínima de 28 cm.

3.- Las cajas de escaleras de los espacios comunes tendrán luces rectas con un mínimo de tres metros. En los edificios dotados de ascensores, o de menos de cuatro plantas, se permitirá la luz y ventilación cenital por medio de lucernarios, siempre que éste tenga una superficie en planta superior a los dos tercios de la superficie de la caja de escalera, y en el ojo de la escalera se pueda inscribir una circunferencia de 1' 10 m de diámetro.

4.- Para la instalación de mecanismos elevadores en la escalera, como salvaescaleras u otros, los rellanos y tramos curvos tendrán un ancho mínimo de 1,10 m.

#### **Artículo 95.- Portales.**

1.- El portal de entrada a edificaciones colectivas tendrá, desde la puerta hasta la escalera principal y ascensor si lo hubiese, un ancho mínimo de 1,50 m.. Este itinerario se realizará sin desnivel. Cuando por imperativos técnicos u otros condicionantes objetivos, la solución adoptada hubiese de ser distinta, se admitirá la instalación efectiva de mecanismos elevadores alternativos, como plataformas, salvaescaleras u otros justificando su idoneidad.

2.- En viviendas colectivas el hueco de entrada del portal no tendrá menos de 1,40 m. Para viviendas unifamiliares se permite un hueco mínimo de 1,00 m. Este deberá destacarse de los restantes huecos de la finca.

3.- La altura del umbral para acceder desde el exterior al interior no será mayor de 3 cm. para vivienda colectivas. Se redondeará o achaflanará el borde del mismo. En casos técnicamente justificados se admitirá un peldaño único con una altura máxima de 12 cm., salvada mediante un plano inclinado de pendiente no mayor del 30% y su anchura no menor de 0,90 m.

4.- Queda prohibido el establecimiento de cualquier clase de comercio e industria en los portales de las fincas.

#### **Artículo 96.- Pasillos.**

1.- La anchura libre mínima entre paramentos de los espacios comunes será de 1,20 m. y en los frentes de acceso al ascensor de 1,50 m.

2.- En todo cambio de dirección de los espacios generales, y en todo punto en que sea preciso realizar giros, se dispondrá de un espacio libre horizontal en el que pueda inscribirse un círculo de 1,50 m. de diámetro.

3.- A ambos lados de toda puerta de paso a locales o espacios de uso general, excluyendo cuartos de máquinas y otros locales de acceso restringido, deberá haber un espacio libre horizontal de 1,20 m. de profundidad mínima, no barrido por las hojas de la puerta.

4.- El ancho mínimo de los pasillos en vivienda será de 0,90 m.

**Artículo 97.- Medianerías.**

1.- Todos los paramentos de las paredes medianeras deberán tratarse de forma que no quede ladrillo o material de fábrica al descubierto. Los paramentos enlucidos, visibles desde el exterior, deberán tratarse como fachadas, y como mínimo blanqueados.

**Artículo 98.- Cubiertas.**

1.- El tipo de cubierta queda a elección del proyectista salvo que se fije para la zona que se trate, si bien todos los volúmenes a cubrir quedarán debidamente integrados en sí para la solución que se adopte.

2.- Se prohíben en suelo urbano residencial todas las cubiertas de fibrocemento y chapas galvanizadas.

3.- Quedan exentas de esta limitación todas las edificaciones que se puedan construir en suelo urbano industrial.

**Artículo 99.- Fachadas.**

1.- La composición de fachadas será libre con obligación de ajustarse, en su composición, a las condiciones que impone estas Ordenanzas y al ambiente de su emplazamiento.

2.- Se tenderá a diseños que consigan fachadas "serenas", mediante una adecuada proporcionalidad y modulación de huecos y macizos.

3.- Se prohíben las imitaciones y falseamiento de los materiales, debiendo ser estos de calidad adecuada a su función.

4.- En cualquier caso, los materiales de acabado tendrán la condición de fácil limpieza y asegurada durabilidad.

5.- Los cerramientos de fábrica en linderos de parcela tendrán un acabado de características similares a la fachada.

6.- Queda prohibido cualquier clase de cerramiento, en fachada de parcela, que abra sobre la acera.

**Artículo 100.- Marquesinas.**

No se autoriza expresamente la colocación de marquesinas, dependerá del informe del técnico municipal..

**Artículo 101.- Toldos.**

1.- Salvo donde se prohíba expresamente, se permite la instalación de toldos en las calles con aceras y en las peatonales. Los tipos de toldos que se permiten son fijos y abatibles, estos cumplirán las siguientes condiciones para su instalación:

a) Fijos: En cualquier punto la altura mínima sobre la rasante de la acera será igual a 2,50 m., pudiéndose admitir elementos colgantes, no rígidos, hasta una altura mínima de 2,25 m.

Su saliente máximo será 10% del ancho de la acera, cuando haya acera, y un 20% del ancho de la calle, para calle peatonales. En todo caso estos respetarán el arbolado que pueda existir en la acera.

b) Abatibles: Solo se permiten en aceras que tengan un ancho superior a 2,00 m. En cualquier punto la altura mínima sobre la rasante de la acera será de 2,50 m., pu-

diéndose admitir elementos colgantes, no rígidos, hasta un altura de 2,25 m. Su saliente máximo será 10% del ancho de la acera, respetando, en todo caso, el arbolado existente.

**Artículo 102.- Kioscos.**

1.- No podrán levantarse kioscos en la vía pública sin la expresa concesión municipal, ni tampoco dedicarse a uso distinto al autorizado.

2.- Tendrán siempre la condición de construcciones provisionales, debiendo ser realizados mediante sistemas constructivos desmontables.

3.- Los kioscos poseerán un altura máxima de una planta equivalente a tres metros, y la superficie mínima posible para el uso previsto.

**Artículo 103.- Aparcamiento.**

1.- En toda nueva construcción residencial, será obligatorio prever una plaza de aparcamiento por cada 100 m<sup>2</sup> de vivienda y bajo comercial, y en cualquier caso por unidad residencial en todos los edificios que contengan más de tres unidades residenciales o superen las tres plantas sobre la rasante, siempre que tenga fachada a una calle de acceso rodado, excepto en las calles cuyo ancho sea inferior a 6 m.

La obligación de aparcamientos en el interior de parcela se extiende también a las parcelas de uso industrial o comercial en edificación abierta, siendo en estos casos obligatorio prever una plaza de aparcamiento por cada 100 m<sup>2</sup> construidos.

2.- Se entiende por plaza de aparcamiento todo espacio en el que sea posible inscribir, sin ningún obstáculo, un rectángulo de 2,50x4,50 m. dando frente a su acceso libre y suficiente para que se puedan realizar, sin mayores dificultades, las maniobras de entrada y salida desde éste hasta la vía pública.

3.- En cualquier caso, cuando prevean aparcamientos, obligatorios o no, cumplirán las siguientes condiciones:

a) La ventilación será natural mediante huecos a fachada de superficie no inferior a 11% de su área útil, o bien, mediante ventilación forzada por chimeneas independientes de cualquier otra función, que deberán sobrepasar el techo de la cubierta en una altura no inferior a 2,00 m.

b) Los accesos deberán tener una anchura mínima de 4,00 m. para garajes con menos de 100 vehículos, y de 5,00 m. para aquellos que superen los 100 vehículos.

c) La pendiente de las rampas no podrán exceder del 16% cuando sean rectas, y del 12% en los tramos curvos. Su ancho mínimo será de 3,00 m. en los tramos rectos y de 4,00 m. en los tramos curvos.

d) El radio mínimo de giro, medido en el eje de las curvas, no será inferior a 5,00 m.

e) Dispondrán, en la salida, de una meseta horizontal con fondo mínimo de 5,00 m. medida a partir de la alineación oficial.

4.- Se permite que las plazas de aparcamiento puedan ocupar espacios descubiertos dentro de la parcela.

5.- En los solares, que por sus características, la aplicación de dichas condiciones no permitan la obtención de una plaza de aparcamiento en los supuestos descritos anteriormente o en solares que lindan a calles peatonales sin salida de vehículos al tráfico rodado, se podrá reducir el número de aparcamientos hasta en un 25%. En caso de la que reducción fuese mayor, se permitiría la excepción a esta norma, siempre que quede justificada la inviabilidad de su cumplimiento.

#### **Artículo 104.- Cuartos de basura y limpieza.**

1.- Todo edificio de vivienda colectiva dispondrá en planta baja, con fácil acceso, de un local para los cubos de basura y limpieza de espacios comunes con una superficie mínima de 2 m<sup>2</sup> y no menor de 0,50 m<sup>2</sup> por vivienda. Además dispondrá de un grifo con un vertedero. Tendrá ventilación directa o forzada, esta no podrá realizarse a través de la chimeneas de ventilación de los cuartos de baños, despensas y cocinas.

#### **Artículo 105.- Aparatos elevadores.**

1.- Las instalaciones de ascensores, montacargas y escaleras mecánicas, se ajustarán a las disposiciones vigentes sobre las mismas.

#### **Artículo 106.- Servicio de cartería.**

1.- Sus dimensiones, número y situación, así como los requisitos para su instalación cumplirán los requisitos que establece el Decreto 97/1962, del Ministerio de la Gobernación.

2.- Como norma general, se colocarán como mínimo, el del número de viviendas más dos, uno para cada vivienda, el de la comunidad de propietarios, y el del cartero.

#### **Artículo 107.- Señalizaciones de edificios.**

1.- Todos los edificios deberán ser señalizados, una vez construidos, con el número de policía que le aplique el Ayuntamiento. Debiéndose colocar el número en un lugar visible, sobre o junto la puerta de entrada.

#### **Artículo 108.- Señalizaciones interiores en la edificación.**

1.- En todas las plantas de los edificios se indicará convenientemente el número de la planta y la letra que le corresponde a cada vivienda o local.

#### **Artículo 109.- Antenas colectivas.**

1.- En todo edificio de más de tres viviendas o de más de cuatro plantas será obligatorio la colocación de antenas colectivas de R. T.V.

2.- Todas las antenas se instalarán cumpliendo las normas establecidas Ley 32/2003, de 3 de Noviembre, General de Telecomunicaciones.

#### **Artículo 110.- Aislamientos.**

1.- En todo edificio, instalación o actividad de cualquier clase, se asegurará el aislamiento a la humedad, térmico, contra el fuego y acústico, los cuales deberán estar suficientemente justificados en el proyecto, al cumplimiento de la normativa aplicable en cada caso.

2.- Aislamiento de la humedad: Todo edificio deberá ser protegido de la humedad propia del terreno donde se va a construir y de los colindantes. Se tendrán en cuenta, antes de la ejecución de la edificación, las características que presenta el terreno y los antecedentes de humedad en la zona.

En caso necesario se realizarán, justificadamente, los drenajes necesarios y se utilizarán materiales impermeables que eviten en lo posible las humedades y salidas de agua en la edificación.

3.- Aislamiento térmico: Se cumplirá lo dispuesto en el Código Técnico de la Edificación.

4.- Aislamiento contra el fuego: Se cumplirá lo dispuesto en el Código Técnico de la Edificación

5.- Aislamiento acústico: Se cumplirá lo dispuesto en estas Ordenanzas y el Código Técnico de la Edificación

#### **Artículo 111.- Servicio de Agua Potable.**

1. Todo edificio deberá tener en su interior agua corriente potable la instalación será según la NTE IFA, IFC, I FF. En edificios de viviendas colectivas los contadores de la viviendas estarán centralizados en un cuarto accesible desde el portal de entrada de la edificación. Este tendrá un pequeño desagüe conectado a la red de saneamiento del edificio. En viviendas unifamiliares el contador podrá instalarse en fachada, empotrado en ésta no sobresaliendo de su alineación e integrado estéticamente en ella.

2.

#### **Artículo 112.- Red de saneamiento.**

1.- La red de desagüe de los edificios conectará con la red general de alcantarillado en la forma que se indique en el reglamento municipal del servicio de alcantarillado.

#### **Artículo 113.- Energía eléctrica.**

1.- Todo edificio deberá tener la dotación necesaria de instalación de energía eléctrica, la cual habrá de cumplir la reglamentación vigente en la materia.

#### **Artículo 114.- Instalación de calefacción, aire acondicionado, agua caliente, teléfono, etc.**

1.- Estas instalaciones y los accesorios, depósitos de combustibles, contadores, etc. deberán cumplir con las condiciones vigentes, y en ningún caso podrán constituir peligro molestias para los vecinos.

2.- Salvo regulación específica por la zona en la que estén, podrá permitirse la instalación de depósitos de combustibles en la cubierta de la edificación, siempre que estos queden protegidos conforme a la normativa vigente y queden retranqueados de fachada y medianerías.

### **Capítulo II.- Condiciones Estéticas**

#### **Artículo 115.- Proyectos.**

1.- Toda edificación deberá realizarse ajustándose estrictamente a la composición y características del proyecto aprobado con la licencia.

2.- El incumplimiento de esta condición supone la caducidad de la licencia municipal de obras.

**Artículo 116.- Anuncios y señales luminosas.**

1.- Se permite la instalación de anuncios y señales luminosas como reclamo publicitario guardando las dimensiones y estética adecuada con el entorno.

2.- Se prohíben anuncios en materiales que no reúnan las mínimas condiciones de seguridad y estética.

3.- Los anuncios luminosos se situarán a 3,00 m. como mínimo de la rasante de la acera.

**Artículo 117.- Instalaciones del aire acondicionado.**

1.- Las instalaciones exteriores del aire acondicionado que se coloquen en fachada (de manzana cerrada) deberán quedar disimuladas mediante elementos de cubrición que queden integrados en ella, tanto por su forma, volumen y color. Para edificación aislada cumplirán la condición de no ser visibles desde las vías y espacios públicos.

2.- En la zona 1a se evitarán los salientes de estas instalaciones de los planos de fachada, y quedarán integradas totalmente a la misma.

3.- Se aconseja, para las nuevas edificaciones, la preinstalación de la instalación del aire acondicionado centralizado.

**Artículo 118.- Edificios catalogados.**

1.- En los edificios incluidos en el Catálogo de Conjuntos Arquitectónicos y Obras Civiles se permitirán todas las obras encaminadas a su consolidación, de acuerdo con las condiciones que se especifican en el citado catálogo.

2.- En cualquier caso deberán cumplir las normas y criterios establecidos en la Carta de Venecia (carta internacional sobre la conservación y la restauración de monumentos y de conjuntos histórico-artísticos), y otras relativas a las intervenciones de conservación.

3.- Los proyectos redactados al respecto se recomienda sean ejecutados por equipo técnico especialista en restauración.

**Artículo 119.- Fachadas.**

1.- En general su composición será libre, pero atendiendo a las características del entorno y a las de las edificaciones tradicionales del ámbito en que se sitúe. Esta integración habrá de estar justificada en el proyecto.

2.- La elección de materiales atenderá a los tradicionales de la zona, desechándose expresamente el empleo de materiales cerámicos con acabado pulido (plaquetas, baldosines o mosaicos) como material superficial, limitando su uso a motivos decorativos.

**Artículo 120.- Cubiertas.**

1.- En general la solución mas interesante es la de cubiertas con tejado, limitando la azotea o terraza plana a edificaciones en que se justifique adecuadamente la integración de esta solución en el entorno.

En la cubrición de los edificios se integrarán todos los elementos de cubierta.

2.- Cuando la solución sea la cubrición con tejado, éste tendrá una pendiente máxima del 40%, pendiente que solo podrá superarse cuando se justifique adecuadamente

te en los faldones de torreones que tengan dimensiones máximas de una crujía.

3.- Se prohíbe expresamente la cubrición con teja u otro material de color negro. En todo caso, el material y su color concordarán con los tradicionales de la zona, desechándose expresamente los acabados vítreos.

**Capítulo III.- Condiciones Generales de Uso de la Edificación****Artículo 121.- Ámbito de aplicación.**

Las condiciones de usos que se fijan en estas normas serán de aplicación a todas las obras de nueva planta, ampliación y reforma.

**Artículo 122.- Clasificación de usos.**

1.- A efectos de estas normas se establecen las siguientes clasificaciones de usos de la edificación:

- a) Vivienda
- b) Garaje-aparcamiento
- c) Comercial
- d) Oficinas
- e) Industrial
- f) Alojamiento Turístico
- g) Salas de reunión
- h) Espectáculos
- i) Religioso
- j) Cultural
- k) Sanitario

**Artículo 123.- Simultaneidad de usos.**

1.- Cuando un actividad comprenda varios de los usos señalados en la norma anterior, y siempre que fueran compatibles entre si, cada uno de los mismos deberá cumplir las condiciones que se determinan en la ordenanza específica de la zona.

**Artículo 124.- Vivienda.**

- Condiciones de composición e higiénicas.

1.- Toda vivienda familiar se compondrá como mínimo. de cocina, comedor, un dormitorio de dos camas y un aseo (inodoro, lavabo y ducha). debiendo tenerse siempre en cuenta la relación entre la capacidad de la vivienda y el número de sus moradores.

2.- La habitaciones serán independientes entre sí, de modo que ninguna utilice como paso un dormitorio ni sirva a su vez de paso al aseo.

3.- No se permitirán viviendas en sótanos ni en semisótanos.

4.- Toda vivienda ha de ser exterior, por tanto, dos de sus piezas habitables tendrán fachada a calle o espacio público.

5.- Se prohíben las viviendas interiores.

- Cocinas

1.- Serán independientes. salvo que se integren en el salón comedor en viviendas tipo apartamento. Los dormitorios, baños y aseos, no abrirán directamente a aquéllas.

2.- Dispondrán de una pila y un fregadero.

3.- Tendrán una salida de humos y gases independiente del hueco de luz y ventilación.

#### **Artículo 125.- Garaje -aparcamiento.**

- Definición

1.- Se denomina "garaje-aparcamiento" a todo lugar destinado a la estancia de vehículos de cualquier clase. Se consideran incluidos dentro de esta definición los lugares anexos de acceso, paso y espera.

- Clasificación

1.- A los efectos de estas normas se establecen las siguientes categorías:

a) Garaje-aparcamiento en planta baja, semisótano y sótano en vivienda colectiva.

b) Garaje-aparcamiento anexo a vivienda unifamiliar.

c) Garaje-aparcamiento uso público.

- Condiciones de uso

1.- Los garajes-aparcamientos de uso público dispondrán de un urinario, un inodoro y un lavabo por cada 600 m<sup>2</sup> o fracción, de superficie útil.

2.- La altura libre mínima en cualquier punto será de 2,20 m.

3.- En general, y para cada caso, cumplirán con lo prescrito en el Código Técnico de la Edificación.

#### **Artículo 126.- Comercial.**

- Definición

1.- Se entiende por comercio aquellos locales destinados a la compra-venta al por menor o permuta de mercancías, comprendidas en las siguientes agrupaciones relacionadas, de acuerdo con la Clasificación Nacional de Actividades Económicas:

a) Alimentación.

b) Vestido, calzado y tocado.

c) Mobiliario, artículos de viaje y guarnicionería.

d) Droguería, perfumería, limpieza, productos químicos y farmacéuticos y combustibles.

e) Maquinaria, productos metálicos y material de saneamiento.

f) Papel y artes gráficas, material de oficinas, loterías.

g) Aparatos e instrumentos sanitarios, científicos, música.

h) Varios (de regalos, librerías, etc.)

2.- También se considera como uso comercial a la actividad mixta con industria calificada como no peligrosa, incómoda e insalubre en la que predomine el uso comercial.

- Clasificación

1.- Se establecen las siguientes categorías:

a) Mercado de Abastos.

b) Grandes superficies.

c) Locales comerciales en primer sótano, semisótano, planta baja y primera.

- Condiciones de los locales

1.- Todos los locales de uso comercial deberán cumplir las siguientes condiciones:

a) La zona destinada al público en el local tendrá una superficie mínima de seis metros cuadrados, y no podrá servir de paso ni tener comunicación directa con ninguna vivienda (salvo la excepción contemplada en el apartado 6).

b) En caso de que en el edificio exista el uso de vivienda, deberán disponer éstas de accesos, escaleras y ascensores independientes.

c) Los locales comerciales y sus almacenes no podrán comunicarse con las viviendas (salvo la excepción contemplada en el apartado 6), caja de escalera ni portal si no es a través de una habitación o paso intermedio, con puertas de salida inalterables al fuego.

d) La altura libre de los locales comerciales deberá ser, como mínimo, de 2,80 m.

e) Los locales comerciales dispondrán de los siguientes servicios a disposición del público: hasta 200 m<sup>2</sup>, un inodoro y un lavabo, por cada 500 m<sup>2</sup> más o fracción se aumentará un inodoro y un lavabo. A partir de los 200 m<sup>2</sup> se instalarán con absoluta independencia para señoras y caballeros, incrementando, además, un urinario para el de caballeros. En cualquier caso estos servicios tendrán acceso directo desde el local a través de un vestíbulo o zona de aislamiento.

f) En los locales comerciales que forman un conjunto, como ocurre en los mercados de abastos, supermercados, grandes superficies y pasajes comerciales, podrán agruparse estos servicios. El número de servicios vendrá determinado por la aplicación de la condición anterior sobre la suma de la superficie de los locales incluyendo los espacios comunes de uso público.

g) La luz y ventilación podrá ser natural o artificial. En el primer caso los huecos de luz y ventilación deberán tener una superficie total no inferior a un octavo de la que tenga la planta del local. Se exceptúan los locales destinados exclusivamente a almacenes y trasteros.

En el segundo caso, se exigirá la presentación de los proyectos detallados de las instalaciones de iluminación y acondicionamiento de aire que deberán ser aprobados por el Ayuntamiento, quedando estas instalaciones sometidas a revisión antes de la apertura del local.

h) En general, y para cada caso, cumplirán con lo prescrito en el Código Técnico de la Edificación y Norma de Inmisión Sonora y normativa vigente que le sea de aplicación.

i) En su caso, se presentará con el proyecto para la instalación de la actividad una Memoria Ambiental descriptiva del desarrollo de la actividad y justificativa de las medidas correctoras a aplicar.

2.- Los locales que se establezcan en el primer sótano y semisótano, no podrán ser independientes del local de planta baja, al que se unirá con escaleras y huecos en una superficie no inferior a 15 m<sup>2</sup>., la dimensión mínima de los huecos de contacto será de tres metros.

3.- En todos los casos cuando la superficie total de los locales, incluidas sus dependencias sobrepasen los 1.000 m<sup>2</sup>, dispondrán en el interior de la parcela de espacios expresamente habilitados para las operaciones de carga y descarga de los vehículos de suministro y reparto.

Además dispondrán asimismo en el interior de la parcela de dotación de aparcamientos destinados al público, a razón de cinco plazas por cada 100 m<sup>2</sup> construidos.

4.- Los locales que se establezcan en planta primera, sótano primero o semisótano y no formen parte de un establecimiento en planta baja, habrán de tener acceso directo del la calle.

5.- Los locales comerciales en pasajes solo pueden establecerse en planta baja. El pasaje tendrá un acceso al público por ambos extremos y ancho superior al 7% de su longitud, y como mínimo tres metros.

6.- Se permite la pequeña actividad comercial anexa a vivienda, siempre que su superficie sea inferior a 20 m<sup>2</sup> y su acceso sea directo desde la calle. En este caso se permite la comunicación directa con la vivienda. Cumplirá las condiciones requeridas para el uso de vivienda.

#### **Artículo 127.- Oficinas.**

##### - Definición

1.- Son aquellos establecimientos destinados a actividades administrativas o burocráticas de carácter público o privado; los de banca; los que, con carácter análogos, pertenecen a empresas privadas; y los que se destinen a alojar despachos profesionales de cualquier clase.

##### - Clasificación.

1.- Se consideran las siguientes categorías:

a) Edificios exclusivos.

b) Locales de oficinas en semisótanos, planta baja o primera.

c) Despachos profesionales.

##### - Dimensiones y condiciones de los locales.

1.- En los locales de oficinas que se establezcan en semisótanos y tengan entrada por la vía pública, se salvará el desnivel mediante una escalera que deje una meseta de un metro de fondo como mínimo, al nivel del batiente. Esta escalera tendrá un ancho superior a un metro. La altura libre del local será como mínimo de 2,80 m.

2.- En los restantes pisos la altura libre será de 2,50 m.

3.- La superficie y volumen mínimo será de:

a) Dos metros cuadrados de superficie por cada trabajador.

b) Diez metros cúbicos por cada trabajador. En ambos casos para el cálculo de la superficie y volumen no se tendrá en cuenta los espacios ocupados por las máquinas, aparatos, instalaciones y materiales.

4.- La anchura mínima de los pasillos será de 1,20 m. para los principales y de 1,00 m. para los secundarios.

5.- Los locales de oficinas tendrán los siguientes servicios:

a) Hasta 100 m<sup>2</sup> un inodoro y un lavabo. Por cada 200 m<sup>2</sup> más o fracción, se aumentará un inodoro y un lavabo.

b) A partir de los 100 m<sup>2</sup> se instalarán con entera independencia para señoras y caballeros.

Estos servicios no podrán comunicar directamente con el resto de los locales, disponiéndose con un vestíbulo de aislamiento.

6.- La luz y ventilación de los locales y oficinas podrá ser natural o artificial.

En el primer caso, los huecos de luz y ventilación deberán tener una superficie total no inferior a 1/8 de la que tenga la planta del local.

En el segundo caso, se exigirá la presentación de los proyectos detallados de las instalaciones de iluminación y acondicionamiento de aire, que deberán ser aprobados por el Ayuntamiento, quedando estas instalaciones sometidas a revisión antes de la apertura del local.

7.- Se dispondrá de medios de iluminación de emergencia adecuados a las dimensiones de los locales, capaz de mantener al menos durante una hora, una intensidad de 5 lux, y su fuente de energía será independiente del sistema normal de iluminación.

8.- En edificios de oficinas de categoría 1, cuando las escaleras hayan de ser utilizadas por el público tendrán un ancho mínimo de 1,30 m.

9.- Los despachos profesionales ubicados en edificaciones de viviendas colectivas o unifamiliares, cumplirán como mínimo las condiciones establecidas para el uso de vivienda.

10.- En cualquier caso cumplirán lo establecido en estas normas, en el Código Técnico de la Edificación y la ordenanza general de Seguridad e Higiene en el Trabajo.

#### **Artículo 128.- Industrial.**

##### - Definición

1.- A efectos de estas Normas, se define como uso terciario el correspondiente a los establecimientos dedicados al conjunto de operaciones que se ejecuten para la obtención y transformación de primeras materias, así como su preparación para posteriores transformaciones, incluso el envasado, transporte y distribución.

##### - Clasificación

1.- A efectos de estas normas se establecen las siguientes categorías:

a) Industrias y almacenes compatibles con vivienda.

b) Industrias y almacenes no compatibles con vivienda.

c) Industrias e instalaciones de necesaria ubicación en suelo no urbanizable.

2.- Las industrias de categoría a) podrán ubicarse en la planta baja de los edificios de viviendas o en otras independientes cumpliendo las medidas correctoras necesarias para no causar molestias. Se permiten las que a continuación se relacionan:

\* Talleres del automóvil, motocicletas y bicicletas, excepto los de chapa y pintura, camiones y maquinaria pesada.

\* Lavaderos de automóviles.

\* Lavanderías.

\* Elaboración de productos de panadería y pastelería.

\* Reparación del calzado.

\* Modisterías.

\* Imprentas.

\* Estudios y laboratorios fotográficos

3.- Las industrias de categoría a) cumplirán las siguientes condiciones :

a) La superficie máxima construida no superará los 200 m<sup>2</sup>, y la potencia máxima total de los motores no sobrepasará los 25 CV.

b) Dispondrán de las medidas correctoras que garanticen la comodidad, salubridad y seguridad de los vecinos.

c) Estarán dotados al menos de inodoro, lavabo y ducha.

d) El acceso se proyectará de forma que no se causen molestias a los vecinos.

4.- Las edificaciones que se realicen para albergar industrias calificadas como de categoría b), deberán de ubicarse en las zonas calificadas para ese uso. Estas cumplirán las siguientes condiciones:

a) La altura libre mínima será de tres metros

b) La superficie mínima del local de trabajo será de dos metros por cada trabajador.

c) El volumen mínimo por cada trabajador será de diez m<sup>3</sup>

d) Los pasillos principales tendrán una anchura mínima de 1,20 m. y los secundarios de 1,00 m.

e) La separación entre máquinas no será menor de 0,80 m.

f) Las escaleras no tendrán una altura mayor de 3, 70 m. entre descansos.

g) La distancia máxima entre puertas de salida al exterior no excederá de 45 m.

h) El ancho mínimo de las puertas exteriores será de 1,20 m. cuando el número de trabajadores que las utilice normalmente no exceda de 50, y se aumentará el número de aquéllas o su anchura por cada 50 trabajadores más o fracción en 0,50 metros más.

i) La puertas que sean de vaivén abrirán hacia el exterior.

j) Tendrán iluminación natural, artificial o mixta, apropiada a las operaciones que se ejecuten. Siempre que sea posible se empleará la iluminación natural.

k) Dispondrá de medios de iluminación de emergencia adecuados a las dimensiones de los locales y número de trabajadores ocupados simultáneamente, capaz de mantener al menos durante una hora, una intensidad de cinco lux, y su fuente de energía será independiente del sistema normal de iluminación.

l) Se prohíbe instalar máquinas o aparatos ruidosos adosados a paredes o columnas de las que distarán como mínimo 0, 70 m. de los tabiques medianeros y un metro de las paredes exteriores o columnas.

m) Dispondrá de abastecimiento de agua potable en proporción al número de trabajadores, fácilmente accesible a todos ellos y distribuidos en lugares próximos a los puestos de trabajo.

n) Dispondrá de cuartos vestuarios y de aseo para uso del personal, debidamente separados para los trabajadores de un y otro sexo. La superficie mínima de mismos será de dos metros cuadrados por cada trabajador, y la altura mínima del techo de 2,30 m.

o) Dispondrá de los siguientes servicios sanitarios:

\* 1 lavabo por cada 10 empleados o fracción

\* 1 inodoro por cada 25 hombres o fracción

\* 1 inodoro por cada 15 mujeres o fracción

\* 1 urinario por cada 20 hombres o fracción.

\* En caso de actividades que implique trabajos sucios se preverá una ducha con agua fría y caliente por cada diez trabajadores.

5.- Las industrias de categoría c), en su caso, precisarán las tramitación indicadas en el Texto Refundido de la Ley del Suelo de la Región de Murcia.

6.- En cualquier caso cumplirán lo establecido en estas ordenanzas, en el Código Técnico de la Edificación y el Reglamento General de Seguridad e Higiene en el Trabajo.

#### **Artículo 129.- Alojamiento Turístico.**

- Definición

1.- Es el uso que corresponde a aquellos edificios de servicio al público que se destinan al alojamiento temporal. Se consideran incluidos en este uso cualesquiera de las modalidades de alojamiento turístico previstas en la Ley 11/1997, de 12 de Diciembre, de Turismo de la Región de Murcia. La clasificación y condiciones de éstos edificios e instalaciones será la que determine en cada caso la legislación específica vigente.

2.- En cualquier caso cumplirá lo establecido en el Código Técnico de la Edificación.

#### **Artículo 130.- Salas de reunión.**

- Definición.

1.- Es el uso que corresponde a los locales destinados al público para el desarrollo de la vida de relación y ocio.

- Clasificación

1.- Se establecen las siguientes categorías:

a) Casinos de juego, salas de bingo, salas de fiestas de juventud, discotecas.

b) Salones recreativos, restaurantes, cafés, bares y similares.

c) Atracciones y casetas de feria, bares, restaurantes, terrazas y bailes al aire libre.

- Condiciones de los locales

1.- Todos los locales que se utilicen para dichos usos deberán cumplir las siguientes condiciones:

a) En caso de que en el edificio exista el uso de vivienda, deberán disponer éstas de accesos, escaleras y ascensores independientes.

b) Los locales y sus almacenes no podrán comunicarse con viviendas, caja de escalera ni portal de acceso a viviendas.

c) La altura libre de los locales comerciales deberá ser, como mínimo, de 3,20 m. para los de categoría a) y 2,80 m. para los de categoría b).

d) Dispondrán de los servicios a disposición del público, según se indica en el Decreto n.º 127/2005, de once de noviembre, por el que se regulan los establecimientos de restauración en la Comunidad Autónoma de la Región de Murcia.

e) La luz y ventilación podrá ser natural o artificial. En el primer caso, los huecos de luz y ventilación deberán tener una superficie total no inferior a un octavo de la que tenga la planta del local. Se exceptúan los locales destinados exclusivamente a almacenes y trasteros.

En el segundo caso, se exigirá la presentación de los proyectos detallados de las instalaciones de iluminación y acondicionamiento de aire que deberán ser aprobados por el Ayuntamiento, quedando estas instalaciones sometidas a revisión antes de la apertura del local.

f) En general, y para cada caso, cumplirán con lo prescrito en estas ordenanzas, Código Técnico de la Edificación, Reglamento General de Policía y Espectáculos Públicos y Actividades Recreativas, Norma de Inmisión Sonora y normativa vigente que le sea de aplicación.

g) En su caso, se presentará con el proyecto para la instalación de la actividad una Memoria Ambiental descriptiva del desarrollo de la actividad y justificativa de las medidas correctoras aplicar.

2.- Solo se permiten el desarrollo de estas actividades en las plantas semisótanos, baja y primera de las edificaciones y excepcionalmente en cualquier otra planta de una edificación de características singulares.

3.- Se prohíben expresamente los de categoría c), excepto en los días de feria patronal, previa autorización municipal. Se permitirán las terrazas siempre que se justifique que, en la ocupación de la acera o zona peatonal, quede un paso libre para los peatones de un metro como mínimo, y previa autorización municipal.

4.- Las atracciones feriales, solicitarán al Ayuntamiento autorización para su instalación, presentando, junto a la solicitud, los certificados actualizados de la revisiones reglamentarias, en su caso, a que están sujetas dichas instalaciones.

**Artículo 131.- Espectáculos.**

- Definición

1.- Corresponde a este uso a los locales destinados al público con fines de cultura y recreo.

- Clasificación

1.- Se establecen las siguientes categorías :

a) Cinematógrafos, teatros, pabellones deportivos cubiertos, boleras y piscinas en edificios.

b) Campos de fútbol, plazas de toros, pistas polideportivas, frontones, pistas de atletismo, piscinas y campos de tiro en recintos.

c) Circos y demás espectáculos ambulantes.

Las actividades no relacionadas anteriormente, se clasificarán por analogía en las distintas categorías.

- Condiciones para su instalación

1.- Las actividades clasificadas en la categoría c), solicitarán al Ayuntamiento autorización para su instalación, presentando, junto a la solicitud, los certificados actualizados de la revisiones reglamentarias, en su caso, a que están sometidas dichas instalaciones.

2.- En general, y para cada caso, cumplirán con lo prescrito en estas ordenanzas, Código Técnico de la Edificación, Reglamento General de Policía y Espectáculos Públicos y Actividades Recreativas, Norma de Inmisión Sonora y normativa vigente que le sea de aplicación.

**Artículo 132.- Religioso.**

- Definición

1.- Se incluyen como tales los edificios y locales destinados al culto público o privado.

- Clasificación:

1.- Se establecen las siguientes categorías:

a) Conventos.

b) Centros parroquiales.

c) Templos.

d) Capillas y oratorios.

- Condiciones

1. En general, y para cada caso, cumplirán con lo prescrito en estas ordenanzas, Código Técnico de la Edificación, Reglamento General de Policía y Espectáculos Públicos y Actividades Recreativas, Norma de Inmisión Sonora y normativa vigente que le sea de aplicación.

**Artículo 133.- Cultural.**

- Definición.

1.- Corresponde a los edificios y locales que se destinan principalmente a la enseñanza o investigación en todos los grados y especialidades.

- Clasificación.

1.- Se establecen las siguientes categorías:

a) Centros de estudios especiales de carácter oficial y bibliotecas.

b) Centros de investigación, Formación Profesional, EPO, ESO e Institutos.

c) Academias y centros de enseñanza privados con menos de 30 alumnos.

- Condiciones.

1.- Las actividades clasificadas como de categoría c) podrán desarrollar su actividad en locales ubicados en planta baja y primera, en edificios de viviendas colectivas, siempre que se cumplan las siguientes condiciones:

a) Para los de planta primera, se salvará el desnivel mediante una escalera que deje una meseta de un metro de fondo como mínimo, al nivel del batiente. Esta escalera tendrá un ancho superior a un metro. La altura libre del local será como mínimo de 2,80 m. en planta baja y 2,50 m. en planta primera.

b) La superficie y volumen mínimo será de:

- Dos metros cuadrados de superficie por cada estudiante.

- Diez metros cúbicos por cada estudiante.

En ambos casos para el cálculo de la superficie y volumen no se tendrá en cuenta los espacios ocupados por las máquinas, aparatos, instalaciones y materiales.

c) La anchura mínima de los pasillos será de 1,20 m. para los principales y de 1,00 m. para los secundarios.

d) Los locales tendrán los siguientes servicios:

Un inodoro y un lavabo. Se instalarán con entera independencia para señoras y caballeros.

Estos servicios no podrán comunicar directamente con el resto de los locales, disponiéndose con un vestíbulo de aislamiento.

e) La luz y ventilación de los locales podrá ser natural o artificial.

En el primer caso, los huecos de luz y ventilación deberán tener una superficie total no inferior a 1/8 de la que tenga la planta del local.

En el segundo caso, se exigirá la presentación de los proyectos detallados de las instalaciones de iluminación y acondicionamiento de aire, que deberán ser aprobados por el Ayuntamiento, quedando estas instalaciones sometidas a revisión antes de la apertura del local.

f) Se dispondrá de medios de iluminación de emergencia adecuados a las dimensiones de los locales, capaz de mantener al menos durante una hora, una intensidad de 5 lux, y su fuente de energía será independiente del sistema normal de iluminación.

2.- En general, y para cada caso, cumplirán con lo prescrito en estas ordenanzas, Código Técnico de la Edificación, Reglamento General de Policía y Espectáculos Públicos y Actividades Recreativas, Norma de Inmisión Sonora y normativa vigente que le sea de aplicación.

#### **Artículo 134.- Sanitario.**

- Definición.

1.- Corresponde a los edificios destinados al tratamiento y alojamiento de enfermos.

- Clasificación.

1.- Se establecen las siguientes categorías:

a) Hospitales, sanatorios, dispensarios y Ambulatorios.

b) Consultorios, centros médicos.

c) Clínicas veterinarias y establecimiento similares.

- Condiciones

1.- Los usos clasificados en las categorías b) y c) podrán desarrollar su actividad en locales ubicados en planta baja y primera en edificios de viviendas colectivas, siempre que se cumplan las siguientes condiciones:

a) Para los de planta primera, se salvará el desnivel mediante una escalera que deje una meseta de un metro de fondo como mínimo, al nivel del batiente. Esta escalera tendrá un ancho superior a un metro. La altura libre del local será como mínimo de 2,80 m. en planta baja y 2,50 m. en planta primera.

b) La anchura mínima de los pasillos será de 1,20 m. para los principales y de 1,00 m. para los secundarios.

c) Los locales tendrán los siguientes servicios:

Un inodoro y un lavabo, se instalarán con entera independencia para señoras y caballeros.

Estos servicios no podrán comunicar directamente con el resto de los locales, disponiéndose con un vestíbulo de aislamiento.

d) La luz y ventilación de los locales podrá ser natural o artificial.

En primer caso, los huecos de luz y ventilación deberán tener una superficie total no inferior a 1/8 de la que tenga la planta del local.

En el segundo caso, se exigirá la presentación de los proyectos detallados de las instalaciones de iluminación y acondicionamiento de aire, que deberán ser aprobados por el Ayuntamiento, quedando estas instalaciones sometidas a revisión antes de la apertura del local.

e) Se dispondrá de medios de iluminación de emergencia adecuados a las dimensiones de los locales, capaz de mantener al menos durante una hora, una intensidad de 5 lux, y su fuente de energía será independiente del sistema normal de iluminación.

2.- En general, y para cada caso, cumplirán con lo prescrito en estas ordenanzas, Código Técnico de la Edificación, Reglamento General de Policía y Espectáculos Públicos y Actividades Recreativas, Norma de Inmisión Sonora y normativa vigente que le sea de aplicación:

#### **Artículo 135.- Usos existentes.**

1.- Los edificios e instalaciones con usos existentes con anterioridad a la aprobación de estas Normas, que resulten disconformes con el Plan, se considerarán fuera de ordenación y no se autorizarán en los edificios ni en sus instalaciones la realización de obras de consolidación, aumento de volumen, ampliación, modificación o incremento de su valor de su expropiación, pero sí pequeñas reparaciones que exigiera la higiene, ornato y conservación del inmueble. Estos usos podrán extinguirse por el Ayuntamiento mediante expropiación, indemnizándoles, si procede, con arreglo a derecho.

### Capítulo IV.- Normas de Edificación según Zonificación

#### Artículo 136.- Normas de Edificación en Suelo Urbano y Equipamientos Públicos y Espacios Libres Públicos de Suelo Urbano, Urbanizable y No Urbanizable.

Se establece la siguiente zonificación del suelo urbano:

1a	Casco Actual Núcleo Ricote
1b	Ensanche Intensiv*
1c	Ensanche Extensiv*
1d	Urbano Turístico - Residencial
1e	Suelo Urbano Núcleo Rural
2	Equipamientos Públicos
3	Espacios Libres Públicos

Para cada una se definen las condiciones de ordenación, volumen, usos, estética, etc.

#### ZONA 1a. RESIDENCIAL. CASCO ACTUAL NÚCLEO DE RICOTE.

1. DEFINICIÓN	Zona consolidada por la edificación en su práctica totalidad, con solares o vacíos de edificación que no permiten la fácil obtención de nuevos equipamientos. Mantiene una gran coherencia urbana con crecimiento horizontal y un importante peso específico de tipologías edificatorias de vivienda unifamiliar
2. ORDENACIÓN	Edificación en manzana cerrada, con o sin patio de manzana.
3. PARCELA MÍNIMA	Superficie mínima = 60 m <sup>2</sup> . Fachada mínima = 4,5 m. No obstante podrá edificarse cuando el solar quede enclavado entre medianeras.
4. OCUPACIÓN MÁX.	100%
5. ALTURA MÁXIMA	III Plantas / 10 m. II Plantas / 7 m. I Planta / 4 m.
6. FONDO EDIFICABLE	15 m. en plantas de piso. Sin limitación en planta baja, excepto vivienda.
7. VUELOS	Se admiten vuelos abiertos y miradores acristalados según el ancho de calle: Calle menor de 4 m..... --- Calle de 4 a 8 m..... 0,40 m. Calle mayor de 8 m..... 0,80 m.
8. EXCEPCIONES	Los edificios de interés incluidos en el Catálogo que se conserven y restauren podrán mantener las condiciones actuales de volumen, altura y fondo edificable.
9. USOS	Usos preferentes: vivienda. Usos tolerados: garaje – aparcamiento, comercial, oficinas, alojamiento turístico (todas las categorías) salas de reunión, espectáculos, religioso, cultural y sanitario. Usos prohibidos: industrial. (todas las categorías)

#### 10. ESTÉTICA

Deberá cuidarse especialmente la ambientación de las nuevas edificaciones en su entorno, mediante la adaptación de volúmenes, formas, texturas y colores.

Predominará la proporción vertical de los huecos y el macizo sobre el vano.

Se prohíbe el empleo de materiales cerámicos en fachada, excepto pequeños motivos decorativos.

Sólo se admite la construcción de terrazas de cubierta que no ocupen más del 30% de la superficie, debiendo quedar como mínimo a 2 m de cualquier lindero, protegida por antepecho de tejado.

La cubierta será obligatoriamente de teja árabe u otras similares y, excepcionalmente, la de cemento de iguales características en cuanto a forma

#### ZONA 1b. RESIDENCIAL. ENSANCHE INTENSIVO.

1. DEFINICIÓN	Zona consolidada parcialmente por la edificación, con grandes espacios que permiten la obtención de nuevos equipamientos y requieren la definición de nuevas alineaciones interiores y exteriores. Mantiene una cierta coherencia urbana con crecimiento horizontal, alternándose las tipologías tradicionales con otras de vivienda unifamiliar aislada o adosada de construcción reciente, fundamentalmente al Sur de la Avenida de la Diputación (Avda. Valle de Ricote).
2. ORDENACIÓN	Edificación en manzana cerrada, con o sin patio de manzana. Se autoriza la redacción de Estudios de Detalle sobre manzanas completas, siempre que tengan las determinaciones fundamentales del presente Plan General.
3. PARCELA MÍNIMA	Superficie mínima = 60 m <sup>2</sup> . Fachada mínima = 4,5 m. No obstante podrá edificarse cuando el solar quede enclavado entre medianeras.
4. OCUPACIÓN MÁX.	100%
5. ALTURA MÁXIMA	III Plantas / 10 m.
6. FONDO EDIFICABLE	15 m. en plantas de piso. Sin limitación en planta baja, excepto viviendas que se limita a 15 m.
7. VUELOS	Se admiten vuelos abiertos, vuelos cerrados y miradores acristalados según el ancho de calle (no siendo la longitud de vuelo cerrado superior al 50% de la fachada): Calle menor de 6 m..... ---- Calle de 6 a 8 m..... 0,60 m. Calle mayor de 8 m..... 0,80 m.
8. USOS	Usos preferentes: vivienda. Usos tolerados: garaje–aparcamiento, comercial, oficinas, alojamiento turístico, salas de reunión, espectáculos, religioso, cultural y sanitario (todas las categorías). Usos prohibidos: industrial (todas las categorías).
9. ESTÉTICA	Respeto al entorno y medio ambiente.

**ZONA 1c. RESIDENCIAL. ENSANCHE EXTENSIVO.**

1. DEFINICIÓN Franja de borde del suelo urbano de 18 m. de ancho, transición entre el núcleo de Ricote, en su extremo sur, y el SUES.
2. ORDENACIÓN Edificación aislada y pareada, con retranqueos a fachada, trasdos y linderos, ocupación parcial de parcela y tratamiento de paramentos exteriores como fachadas
3. DENSIDAD MÁXIMA 1 vivienda por parcela mínima
4. PARCELA MÍNIMA Superficie mínima = 100 m<sup>2</sup>.  
Retranqueo obligatorio a 3 m. de fachada y al suelo urbanizable, el resto libre manteniendo las medianeras como fachadas resultantes.  
Ancho Fachada = 5,5 m.  
Profundidad máxima = 12 m. de edificación desde retranqueo
5. OCUPACIÓN MÁX. 85%, incluyendo la edificación complementaria
6. ALTURA MÁXIMA III Plantas / 10 m.
7. VUELOS Se admiten vuelos abiertos, vuelos cerrados y miradores acristalados según el ancho de calle (no siendo la longitud de vuelo cerrado superior al 50% de la fachada):  
Calle menor de 6 m..... ----  
Calle de 6 a 8 m..... 0,60 m.  
Calle mayor de 8 m..... 0,80 m.
8. USOS Usos preferentes: vivienda.  
Usos tolerados: garaje-aparcamiento, comercial, oficinas, alojamiento turístico, salas de reunión, espectáculos, religioso, cultural y sanitario (todas las categorías).  
Usos prohibidos: industrial (todas las categorías).
9. ESTÉTICA Respeto al entorno y medio ambiente.  
Se tratarán como fachadas los paramentos exteriores  
Los espacios libres perimetrales se ocuparán con jardinería. La altura máxima de setos y vallas opacas será de 1 m.

**ZONA 1d. URBANO TURISTICO - RESIDENCIAL.**

1. DEFINICIÓN La constituye la Unidad de Actuación n.º 4, que conforma un área de suelo urbano no consolidado destinado a usos residenciales con espacios libres privados, de vocación claramente turística.
2. ORDENACIÓN Edificación volumétrica conformando una única parcela privada que se constituye en volumen contenedor, en donde los parámetros edificatorios suponen los límites que conforman dicho volumen a la hora de proyectar la edificación resultante de la aplicación del aprovechamiento urbanístico asignado a la parcela.
3. PARÁMETROS URBANÍSTICOS PARCELA MÍNIMA: Superficie mínima: 5.000 m<sup>2</sup>.

OCUPACIÓN MÁXIMA: 35%, sin incluir las edificaciones complementarias.

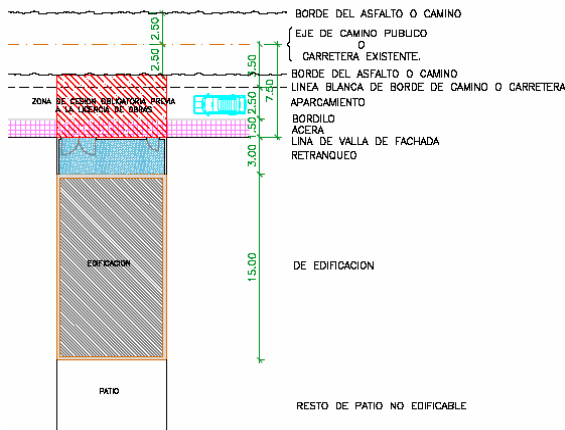
COEFICIENTE DE EDIFICABILIDAD NETA: 1,5 m<sup>2</sup>/m<sup>2</sup>.

ALTURA MÁXIMA: V plantas / 16 metros.

- Por encima de la altura máxima solo se permitirán instalaciones, torreones de escalera e instalaciones si están bajo la envolvente que partiendo de la cara superior del forjado en punta de alero (que se entenderá vuelo máximo + 0,30 m) con una pendiente del 40% y una altura máxima de 3,50 m.
4. USOS Usos preferentes: vivienda.  
Usos tolerados: Compatible: Alojamiento turístico, Hotelero, verde y deportivo. Terciario: comercial y oficinas. (todas las categorías).  
Usos incompatibles: industrial (todas las categorías).
5. ESTÉTICA Respeto al entorno y medio ambiente.  
Se tratarán como fachadas los parámetros exteriores.  
Los espacios libres perimetrales se ocuparán con jardinería.  
La altura máxima de setos y vallas opacas será de 1 m.

**ZONA 1e. RESIDENCIAL. URBANO NÚCLEO RURAL.**

1. DEFINICIÓN Edificación existente o nueva dentro de la delimitación de Suelo Urbano Núcleo Rural.
2. ORDENACIÓN Edificación en manzana cerrada o con separación a linderos, con o sin patio de manzana. Las edificaciones que se autoricen recaerán a camino, calle o carretera existente, no se podrán crear calles.
3. REGIMEN TRANSITORIO Se establece un régimen transitorio de edificación en el suelo urbano de núcleo rural, exclusivamente para viviendas y almacenes, hasta que se alcance un aumento de un veinticinco por ciento (25%) de la edificación existente en el momento de aprobación del PGMO, suspendiéndose entonces las licencias de edificación y siendo obligatoria la aprobación de un Plan Especial Ordenación Núcleo Rural y su gestión por cualquiera de los mecanismos que articula la legislación urbanística vigente
- 3.1. Parcela Mínima Superficie mínima = 100 m<sup>2</sup>.  
Fachada mínima = 6 m.  
No obstante podrá edificarse cuando el solar quede enclavado entre medianeras.
- 3.2. Ocupación Máx. 80%
- 3.3. Altura Máxima II Plantas / 7 m. (en 3ª planta solamente el 20% de la ocupación)
- 3.4. Separación a Linderos



- 3.5. Fondo Edificable 15 m. en plantas de piso.  
Sin limitación en planta baja, excepto vivienda.
- 4. EXCEPCIONES Los edificios de interés incluidos en el Catálogo que se conserven y restauren podrán mantener las condiciones actuales de volumen, altura y fondo edificable.
- 5. USOS Usos preferentes: vivienda.  
Usos tolerados: garaje-aparcamiento, comercial, oficinas, alojamiento turístico, salas de reunión, espectáculos, religioso, cultural y sanitario (todas las categorías).  
Usos prohibidos: industrial (todas las categorías).
- 6. ESTÉTICA Deberá cuidarse especialmente la ambientación de las nuevas edificaciones en su entorno, mediante la adaptación de volúmenes, formas, texturas y colores.

Aunque no se determina ningún condicionante, debiendo, en general, adoptar los materiales y sistemas de construcción de la zona, evitando crear elementos discordantes con el carácter y composición de la estética dominante.

**ZONA 2. EQUIPAMIENTOS PÚBLICOS (GENERALES O LOCALES) Y PRIVADOS**

- 1. ORDENACIÓN Salvo que la normativa sectorial aplicable disponga diferentes exigencias, o por razones de utilidad pública, los parámetros urbanísticos aplicables a los Equipamientos Públicos serán, en el suelo urbano y no urbanizable, los correspondientes a la Zona de Ordenación Urbanística en donde se encuentren sitios, y en el suelo urbanizable, los que determine el planeamiento de desarrollo
- 2. VUELOS Se toleran vuelos cerrados en los equipamientos incluidos en el casco antiguo.  
En el resto según la zona que corresponda.
- 3. USOS Centros Educativos, Docentes, Culturales, Sanitarios, Administrativos, Deportivos y Sociales (todas las categorías).

- 4. ESTÉTICA Las edificaciones no podrán en ningún caso dejar medianerías vistas sin tratar como fachadas. Se adecuarán al carácter de las zonas colindantes con estricto respeto del entorno.  
Se tratará adecuadamente la jardinería.

**ZONA 3. ESPACIOS LIBRES.**

- 1. ORDENACIÓN No se permite edificación alguna en esta zona, excepto instalaciones de carácter auxiliar para servicios públicos, con las siguientes condiciones:  
Altura máxima : 1 Planta / 4 m.  
Ocupación máx.: 2%
- 2. USOS El uso será exclusivamente de parques y jardines públicos o de juego de niños, prohibiéndose expresamente todos los demás, excepto los destinados a servicios públicos: Aseos, miradores, fuentes y kioscos.
- 3. ESTÉTICA Se tratará específicamente en proyecto la jardinería y arbolado, potenciando ésta con especies autóctonas.

**Artículo 137.- Normas de Edificación en Suelo No Urbanizable.**

En esta clase de suelo se delimitan cuatro zonas distintas, objeto de protección según su interés y características:

- \* S.N.U.P.E. - No Urbanizable de Protección Específica. Protegido por la Legislación Específica.
- \* S.N.U.P.P. - No Urbanizable Protegido por el Planeamiento Municipal, por sus valores medioambientales y patrimoniales, reservas de suelos para sistemas generales de infraestructuras.
- \* S.N.U.I. - No Urbanizable Inadecuado para Urbanizar.

**S.N.U.P.E. – Suelo No Urbanizable de Protección ESPECIFICA**

1. Definición: Comprende los suelos delimitados como LICs o ZEPAs por los instrumentos de Ordenación Territorial, así como los dominios públicos sectoriales que atraviesan el término municipal, a saber, carreteras regionales, vías pecuarias y cauces no permanentes de aguas (ramblas).

2. Usos, actividades y aprovechamientos permitidos en Suelo No Urbanizable de Protección Específica: LICs y ZEPAS.

2.1. Resultará de aplicación lo dispuesto en el art. 76 TRLSRM, o norma que lo sustituya, según el cual, en esta categoría de suelo no podrá hacerse ningún tipo de construcción o instalación, excepto las expresamente previstas en el planeamiento específico de protección, que se podrán autorizar mediante licencia municipal, sin perjuicio de las ordenaciones sectoriales correspondientes.

2.2. En defecto de planeamiento específico o instrumentos de ordenación del territorio, sólo se podrán autorizar por la Administración regional, excepcionalmente, previo informe favorable del órgano competente en razón de la materia:

a) Las obras o instalaciones requeridas por las infraestructuras y los servicios públicos estatales, autonómicos o locales que pretendan localizarse o discurrir por este suelo, con las características resultantes de su función propia y de su legislación específicamente reguladora.

Sin perjuicio del cumplimiento de la legislación sobre evaluación de impacto ambiental, la posible contradicción entre el planeamiento territorial y urbanístico y la ejecución de los proyectos relativos a las obras correspondientes a infraestructuras, instalaciones o servicios públicos del Estado o de la Comunidad Autónoma de la Región de Murcia se resolverá en los términos de la legislación que los regule.

b) Con las limitaciones que señala este PGMO, y una vez concedida la licencia municipal para la edificación, las construcciones destinadas a usos y obras provisionales conforme establece el art. 77 y 93 de la TRLSRM o normas que los sustituyan.

2.3. En cualquier caso, se estará a lo dispuesto en el Real Decreto 1.997/95, de 7 de diciembre, por el que se establecen medidas para contribuir a garantizar la biodiversidad mediante la conservación de los hábitats naturales, y de la fauna y la flora silvestre o norma que la sustituya, así como a lo dispuesto en la Ley 9/2006, de 28 de abril, sobre evaluación de los efectos de determinados planes y programas en el medio ambiente, o norma que la sustituya

3. Usos, actividades y aprovechamientos permitidos en Suelo No Urbanizable de Protección Específica: dominios públicos sectoriales.

3.1. Régimen específico del Suelo No Urbanizable de Protección de Infraestructuras.

Se clasifican de esta manera las zonas de dominio público de carreteras, ramblas, vías pecuarias y demás zonas así señaladas por la legislación sectorial.

Todas las actuaciones en este tipo de suelo cumplirán la legislación sectorial vigente.

3.2. Dominio público de los caminos o carreteras de titularidad municipal.

Los caminos o carreteras de titularidad municipal son bienes de dominio público del Ayuntamiento.

Se establece una línea de dominio público a una distancia de tres metros fijada a ambos lados del camino o carretera y medida horizontal y perpendicularmente al eje de los mismos, a contar desde la arista exterior de la explanación.

El deslinde corresponderá al Ayuntamiento, lo que conlleva su afectación al dominio público a efectos expropiatorios de bienes y derechos afectados.

3.3. Dominio público de carreteras de la Región de Murcia.

Será de aplicación lo dispuesto por la Ley 9/1990, de Carreteras de la Región de Murcia y Reglamento General de Carreteras del Estado o normas que las sustituyan, según las cuales:

- Las carreteras regionales son bienes de dominio público de la Comunidad Autónoma.

- La línea de dominio público será de 3 metros, medida horizontal y perpendicularmente al eje de la carretera, a contar desde la arista exterior de la explanación.

- El deslinde corresponderá a la Comunidad Autónoma, lo que conlleva su afectación al dominio público a efectos expropiatorios de bienes y derechos afectados.

3.4. Dominio público de las Vías pecuarias.

Será de aplicación lo dispuesto por la Ley 3/1995, de 23 de marzo, de Vías Pecuarias o norma que la sustituya, según la cual:

Las vías pecuarias son bienes de dominio público de las Comunidades Autónomas.

La línea de dominio público será la señalada por la Administración regional en el acto administrativo de deslinde, estableciéndose por Ley las siguientes anchuras máximas:

\* Cañadas: anchura máxima de 75 metros.

\* Cordeles: anchura máxima de 37,5 metros.

\* Veredas: anchura máxima de 20 metros.

\* Coladas: tendrán la anchura que determine el acto administrativo de deslinde.

El deslinde corresponderá a la Comunidad Autónoma, lo que conlleva su afectación al dominio público a efectos expropiatorios de bienes y derechos afectados.

En suelos urbanizables colindantes con vías pecuarias, será necesario la realización de un estudio de afectación de estas, el cual se incluirá en el Plan Parcial correspondiente.

3.5. Dominio público de las ramblas que cruzan el término municipal.

Será de aplicación lo dispuesto por la Ley 29/1985, de 2 de agosto, de Aguas y Reglamento del Dominio Público Hidráulico, aprobado por R.D. 849/1986, de 11 de abril, o norma que las sustituya, según las cuales:

Los ríos, ramblas, lechos y lagunas constituyen el dominio público hidráulico del Estado. La línea de dominio público será la señalada por el acto administrativo de deslinde, delimitada por el cauce del río o rambla, lecho o laguna.

El deslinde corresponderá al Estado, lo que conlleva su afectación al dominio público a efectos expropiatorios de bienes y derechos afectados".

S.N.U.P.P. SUELO NO URBANIZABLE PROTEGIDO POR EL PLANEAMIENTO

Y S.N.U.I. SUELO NO URBANIZABLE INADECUADO PARA SU DESARROLLO URBANÍSTICO.

1. Definición:

Será suelo no urbanizable protegido por el planeamiento las áreas delimitadas como tales en los planos, por interés:

- Paisajístico.

- Recursos naturales.

- Ecológico.

- Entornos singulares.
- Arqueológico.

Será suelo no urbanizable inadecuado para el desarrollo urbano las áreas delimitadas como tales por imperativo del principio del principio de utilización racional de los recursos naturales o por la necesidad de garantizar un desarrollo sostenible del territorio, de acuerdo con el modelo de desarrollo urbano y territorial definido por el planeamiento.

## 2. Régimen de edificación.

### 2.1. Condiciones Generales:

En el suelo no urbanizable protegido por el planeamiento y en el inadecuado para su desarrollo urbanístico podrá realizarse viviendas, almacenes, explotaciones agrícolas y cualquier actuación de interés social.

a) Parcela mínima: 20.000 m<sup>2</sup>, Para el no urbanizable inadecuado la superficie mínima para una vivienda unifamiliar ligada a la actividad productiva de la explotación será de 10.000 m<sup>2</sup> o de 5.000 m<sup>2</sup> si la finca hubiera surgido en escritura pública de fecha anterior a 17 de junio de 2001.

b) Ocupación máxima: en general: 4% comercial según necesidades específicas. Para viviendas 4%. Explotaciones Agrícolas: 25%.

c) Altura máxima: 11 plantas / 7 metros.

11 plantas / 9 metros en el 20% de la superficie ocupada.

d) Separación linderos: A linderos: 10 m.

A eje camino (incluye caminos locales y caminos comunes de acceso a varias fincas): 15 metros.

A otros caminos: S/ norma correspondiente.

### 2.2. Obras menores a efectos de tramitación:

- Cobertizos para aperos agrícolas: se sujetarán a las siguientes condiciones edificatorias:

\* Superficie máxima: 20 m<sup>2</sup> (computando en el 4%).

\* Altura máxima: 2,50 m.

\* Parcela mínima: parcelario actual (rústica de 1994).

\* Separación de linderos: 10 m.

\* Separación ejes caminos de huerta: 15 m.

\* Separación otros caminos: S/ norma o ley correspondiente.

### 2.3. Otras construcciones.

- Las que guarden relación con la naturaleza, extensión y utilización de la finca, lo que acreditarán mediante informe favorable de la Consejería de Agricultura. (Para usos agrícolas o ganaderos permitidos): Ocupación máxima: la que determine el órgano competente en materia de agricultura, en el informe preceptivo, como máximo 4%.

- Construcciones e instalaciones vinculadas a la ejecución, entretenimiento y servicio de las obras públicas: Parcela mínima: cuatro veces la ocupada en planta por la edificación.

- Edificaciones e instalaciones de utilidad pública o interés social: parcela, ocupación y altura: las que justifiquen como necesarias.

- Edificios de interés: se entienden como tales los catalogados e incluidos en el estudio del medio rural de la información urbanística; sobre los mismos se podrán mantener las condiciones actuales.

## 3. Usos.

### 3.1. Usos permitidos.

Los destinados a explotaciones agrícolas que guarden relación con la naturaleza, extensión y utilización de la finca:

Vinculadas a explotaciones agrícolas o ganaderas.

Otras ganaderas: a excepción de las explotaciones porcinas, las que no precisen evaluación de impacto ambiental, disminuidas al 25% en el número de cabezas.

A los efectos de la tramitación de la actividad, se entenderán como vecinos inmediatos al lugar de emplazamiento, los comprendidos en un círculo de radio de 500 m., tomando como centro el emplazamiento de la actividad.

Instalaciones propias del cultivo.

Las construcciones e instalaciones vinculadas a la ejecución, entretenimiento y servicio de las obras públicas.

Vivienda unifamiliar. Donde no exista posibilidad de formación de núcleo de población. Solo se permiten nuevas viviendas cuando esté justificada su adscripción a la producción agropecuaria.

Exclusivamente los equipamientos públicos que no tengan cabida en suelos urbanos o urbanizables.

Parques Energías Renovables (Solar y Eólica).

### 3.2. Usos prohibidos.

Industrias de transformación y Cebaderos de porcino.

## 4. Estética.

Las edificaciones deberán proyectarse con el máximo respeto al paisaje y al medio ambiente.

Tratamiento obligado de jardinería.

## Artículo 138.- Régimen de Uso en Sistemas Generales.

Se reserva y protege suelo para los cuatro tipos de Sistemas Generales en el planeamiento, a obtener y ejecutar por la iniciativa pública:

1.- Sistema General Comunicaciones (S.G.C.)

2.- Sistema General de Espacios Libres (S.G.E.L.)

3.- Sistema General de Equipamientos (S.G.Eq)

4.- Sistema General de Infraestructuras y Servicios (S.G.I.S.):

\* Hidráulico (S.G.H.)

\* Abastecimiento Agua Potable (S.G.A.)

\* Saneamiento y Depuración (S.G.S.)

\* Electrificación (S.G.E.)

\* Gasificación (S.G.G.)

Se califican todos los sistemas generales como preferentes, ya que se consideran necesarios para lograr los objetivos del plan, según al art. 102.4. del TRLSRM.

En cuanto al régimen jurídico y las formas de obtención de los sistemas generales, se considera lo más conveniente al interés público que se utilice la fórmula de gestión urbanística que en cada momento se estime oportuna, a tenor de las circunstancias concurrentes, dentro del marco de la legalidad vigente.

1.- (S.G.C.) SISTEMA GENERAL COMUNICACIONES

DEFINICIÓN

Comprende las áreas delimitadas para la protección de la infraestructura viaria, tanto de carreteras, acequias y vías pecuarias.

Cualquier edificación, obra, instalación o plantación en los márgenes del Sistema Viario deberá ajustarse a lo establecido en la Ley 9/ 90 de 27 de Agosto de Carreteras de la Región de Murcia.

Se establece la siguiente distancia de no edificable según la categoría del camino:

Red viaria	Distancias	Organismo Competente
Red Autonómica	A arista exterior de calzada: * 25 m. ctra de 1.º y 2.º nivel * 18 m. carretera 3.º nivel	Comunidad Autónoma
Red Local	15 m. a eje o las que se señalen en los planos	Ayuntamiento
Sendas	5 m. a eje	Ayuntamiento

Vías Pecuarias	Banda de protección no edificable
Cañada Real de la Sierra del Or*	75,22
Cordel de la Charra	37,61
Vereda de la Fuente de la Zarza	20,89
Vereda del Puerto del Caballo y Blanca	20,89
Vereda de los Cuatro Caminos	20,89
Vereda de Ojós	20,89
Colada del Salto de la Novia	Variable

Los accesos a los diferentes sectores (sectorizados o no sectorizados) a las carreteras regionales deberán realizarse bajo los criterios técnicos establecidos en la Orden 16/12/1997 por la que se regulan los accesos a las carreteras del Estado, las vías de servicio, y la construcción de instalaciones de servicios (BOE n.º 21 de 24 de enero de 1988).

La delimitación de nuevos sectores en suelo urbanizable no sectorizado requerirá la previa aprobación por parte de la Dirección General de Carreteras para la conexión con la carretera regional con la que comuniquen, con el fin de racionalizar la ubicación y tipología de los puntos de acceso al citado vial.

Para el desarrollo de los distintos sectores de suelo urbanizable se deberán acondicionar los viales de acceso

a cada sector, en el ámbito de las franjas de reserva que establece el PGM, debiendo someterse dicha actuación a informe previo de la Dirección General de Carreteras

En relación con las autorizaciones en suelo no urbanizable, en los tramos colindantes con las carreteras regionales se tendrá en cuenta lo siguiente:

1.- Las construcciones destinadas al servicio de la carretera son:

a) Las instalaciones vinculadas a los centros operativos de conservación y explotación de la carretera.

Estas instalaciones son las únicas necesarias para el funcionamiento de esta infraestructura y tienen como finalidad garantizar el servicio público al que se destinan que no es otro que permitir la circulación de vehículos automóviles. Los centros operativos para la conservación y explotación de la carretera son zonas destinadas a albergar las distintas instalaciones necesarias para realizar las operaciones de conservación y explotación de las carreteras, tales como zonas de almacenaje y acopio de materiales, tanto cubiertas como descubiertas, oficinas, etc.

Dichas instalaciones son en la actualidad modernas nave donde se centraliza la labor administrativa y de gestión de las tareas de conservación de carreteras. Antiguamente eran las ya abandonadas casillas de peones camineros, que albergaban almacenes de materiales y la vivienda del personal dedicado a la conservación de la carretera.

2.- Construcciones o instalaciones necesarias en el diseño de áreas de descanso, estacionamiento, servicios médicos de urgencia, pesaje, parada de autobuses e instalaciones complementarias y afines.

Son instalaciones ligadas a los uso previstos en los elementos funcionales de las carreteras, definidos en el artículo 55 del Reglamento, y que son las necesarias para la explotación del servicio público viario.

Hoteles, Restaurantes, Cafeterías, Talleres Mecánicos, Talleres de neumáticos, Lavaderos, Gasolineras, Tiendas de accesorios para vehículos, y en general cualquier establecimiento o industria relacionada con el sector del automóvil, de acuerdo con el artículo 1 de la "Orden 16/12/1997 por la que se regulan los accesos a las carreteras del Estado, las vías de servicio, y la construcción de instalaciones de servicios" (BOE n.º 21 de 24 de enero de 1998), están considerados como una instalación de servicios, entendiéndose como tales aquellas que satisfacen las necesidades de los usuarios de las carreteras, es decir que no son instalaciones al servicio de la carretera.

NORMATIVA DE-Protección de vías de comunicación.

Se regirán por su legislación específica, las áreas de protección de la red viaria actual.

En las áreas de reserva (nuevos trazados), se prohíbe todo tipo de construcción permanente, admitiéndose solo obras e instalaciones provisionales. Una vez hecho definitivo el trazado, se estará a lo establecido en el párrafo anterior.

## 2.- (S.G.E.L.) SISTEMA GENERAL DE ESPACIOS LIBRES.

Comprende las áreas destinadas a Parques Públicos y Zonas Verdes formando parte de la estructura general y orgánica del territorio.

En cuanto al régimen jurídico de edificación y usos, se estará a lo dispuesto en art. 136 Zona 3. Espacios Libres Públicos.

Las bandas de 100 metros de sistema general de espacios libres que circundan el suelo no urbanizable de protección específica tendrán el mismo régimen jurídico que el resto de sistema generales.

En cuanto a la adscripción de Sistema General de Espacios Libres (SGEL) al suelo urbanizable no sectorizado, los futuros sectores que se delimiten que se encuentren colindantes con la franja de SGEL perimetral al SNUPE deberán incorporar dicha franja como SGEL del sector, con un mínimo resultante del cumplimiento del estándar establecido por la Ley de 20 m<sup>2</sup> por cada 100 m<sup>2</sup> de aprovechamiento residencial, y un máximo de la máxima edificabilidad permitida para la categoría en que se encuentre el sector. En el supuesto de que los sectores no sean colindantes con dicha franja perimetral, podrán colocar su reserva legal dentro de su ámbito de ordenación.

En el suelo urbanizable se ordenará mediante planes Planes Parciales. En las zonas de Sistemas Generales de Espacios Libres situadas dentro del Suelo Urbanizable Sectorizado (S.U.E.S.) se diferenciará entre SGEL computable y no computable aquellos que no reúnen condiciones físicas o de otra índole que impide su urbanización y cumplir con su destino de parque urbano accesible, en cualquier caso se deberá obtener con el desarrollo de los sectores al menos el estándar señalado de espacios libres.

## 3.- (S.G. Eq.) SISTEMA GENERAL DE EQUIPAMIENTOS.

Áreas destinadas a equipamiento comunitario de carácter público, formando parte de la estructura general y orgánica del territorio.

En cuanto al régimen jurídico de edificación y usos, se estará a lo dispuesto en el artículo 136. Zona 2. Equipamientos Públicos

Para los nuevos sectores que se delimiten en el SUE se establece un estándar de 5 m<sup>2</sup> por cada 100 m<sup>2</sup> de aprovechamiento residencial como reserva mínima obligatoria para SGEq, que podrá situarse en el propio ámbito de ordenación.

## 4.- (S.G.I.S.) SISTEMA GENERAL DE INFRAESTRUCTURAS Y SERVICIOS

### 4.1.- S. G. H. SISTEMA GENERAL HIDRÁULICO.

#### DEFINICIÓN

Áreas delimitadas para protección de todos los elementos del sistema general hidráulico, ríos, cauces, ramblas, embalses, canales, acequias y conducciones de agua para riego. Salvo disposición en contrario, se esta-

blece una banda de policía, en la que habrá de solicitarse el oportuno permiso del Organismo competente, para cualquier actividad o uso del suelo:

\* Ríos y ramblas: 100 m a cada margen

\* Canales :25 m. a partir de la arista exterior de la explanación.

\* Acequias :20 m. de banda, 10 m. a eje

\* Embalses: 500 m. Contados a partir de la cota de mayor embalse.

#### LEGISLACIÓN:

- Real Decreto Legislativo 1/2001 de 20 de Julio, de Texto Refundido de la Ley de Aguas.

- R. D. 849/ 1.986, de 11 de Abril. Reglamento del dominio público hidráulico.

- Organismo de cuenca: C. H. S.

### NORMATIVA DE-Protección deL DOMINIO PÚBLICO HIDRÁULICO.

Las áreas delimitadas para esta protección, se registrarán por su legislación específica.

En suelos urbanizables, será necesario la realización de un estudio hidrológico y de afección de las ramblas, el cual se incluirá en el Plan Parcial correspondiente.

## 4.2.- S. G. A. SISTEMA GENERAL DE ABASTECIMIENTO DE AGUA

#### DEFINICIÓN

Áreas delimitadas para protección de las Redes de Abastecimiento y Depósitos de Regulación.

Se establece una banda de protección, no edificable :

Canales del Taibilla..... 10 m..... 5 m a eje  
Conducciones..... 6 m..... 3 m a eje

#### LEGISLACIÓN:

- Las instalaciones se adaptarán a la normativa específica de la Mancomunidad de Canales del Taibilla y del M. F.

- Instrucción para la Redacción de Proyectos de Abastecimiento del Ministerio de Obras Públicas, 12/ julio/ 1975.

- Normas para la redacción de Proyectos de Abastecimiento de Agua y Saneamiento de poblaciones, M. O. P./ 1977.

## 4.3.- S. G. S. SISTEMA GENERAL DE SANEAMIENTO Y DEPURACIÓN.

#### DEFINICIÓN

Áreas delimitadas para protección de las Redes de Saneamiento y Estaciones depuradoras, y para el vertido y tratamiento de residuos sólidos.

Se establece la siguiente banda de protección, no edificable de 8 m (4 m a eje) para los colectores generales.

#### LEGISLACIÓN

- Los vertidos a la red de saneamiento Municipal se ajustarán a las condiciones establecidas por la ordenanza de vertidos no domésticos a la red de alcantarillado.

- Normas para la redacción de Proyectos de Abastecimiento de Agua y Saneamiento de poblaciones, M. O. P./ 1.977.

#### 4.4.- S. G. E. SISTEMA GENERAL DE ELECTRIFICACIÓN

##### DEFINICIÓN

Áreas delimitadas para protección de las Redes Aéreas y Subterráneas de Electricidad y Estaciones Transformadoras.

Las edificaciones se ajustarán a lo establecido en la Legislación Específica del Ministerio de Industria, teniendo en cuenta las normas particulares y de normalización de la Compañía Suministradora (Iberdrola II).

##### LEGISLACIÓN:

- Ley de servidumbre de líneas Eléctricas de 20-octubre 1966, Ley 18 de marzo de 1966.

- Instrucción y reglamento de Alta Tensión de 28-nov1968. M. I.

- Reglamento electrotécnico de baja tensión. D. 2413/73. M. I.

- Reglamento de Expropiación Forzosa para Instalaciones Eléctricas de 20-oct.-1966

-

Queda prohibida la plantación de árboles y la construcción de edificios o instalaciones industriales en la proyección y proximidades de las líneas eléctricas a menor distancia de las siguientes :

\* Bosques, árboles y masas de arbolado =  $1,5 + \sqrt{V}/150$  m. mínimo 2 m.

\* Edificios o construcciones :

Puntos accesibles a personas =  $3,3 + \sqrt{V}/50$  m. mínimo 5 m.

Puntos no accesibles a personas =  $3,3 + \sqrt{V}/50$  m. mínimo 4 m.

(V = Tensión compuesta en KV.)

#### 4.5.- S. G. G. SISTEMA GENERAL DE GASIFICACIÓN.

##### DEFINICIÓN

Áreas delimitadas para la protección de la red y planta de gasificación.

Las construcciones que se levanten tendrán la condición de aisladas, respetando un retranqueo mínimo a linderos de cinco metros.

Por lo demás, y para paralelismos y cruzamientos con otras redes se regirán por la legislación específica y por las normas particulares de la compañía suministradora.

##### NORMATIVA DE-Protección de REDES.

Las áreas delimitadas para esta protección, se regirán por su legislación específica.

Se sujetarán a las limitaciones de los sistemas generales a que correspondan.

### Artículo 139.- Normas de Edificación en Suelo Urbanizable.

#### SUELO URBANIZABLE SECTORIZADO

- 1.- ZONIFICACIÓN Las condiciones de edificación en el suelo Urbanizable se concretarán detalladamente en el Plan Parcial que lo desarrolle, estableciendo medidas necesarias de compatibilidad con áreas de transición entre usos.
- 2.- APROVECHAMIENTO DE REFERENCIA Los aprovechamientos se han fijado según su ubicación. Y son:
  - Urbanizable Sectorizado Residencial "Huerta Ricote" en la población de Ricote y su entorno próximo, 0'291 m<sup>2</sup>/m<sup>2</sup>.
  - Urbanizable Sectorizado Residencial "Cañada Gil" 0'205 m<sup>2</sup>/m<sup>2</sup>.
  - Urbanizable Sectorizado Residencial "Las Ventanas" 0'235 m<sup>2</sup>/m<sup>2</sup>.
  - Urbanizable Sectorizado Residencial "Cabezo Ainas" 0'227 m<sup>2</sup>/m<sup>2</sup>.
- 3.- OBLIGACIONES A CUMPLIR Todos los servicios de Saneamiento, Agua, Electrificación, Telefonía, Gas, Alumbrado Público, Jardines, Viales y Mobiliario Urbano, así como sus conexiones a las redes generales y su aumento de sección correspondiente irán a cargo del correspondiente Plan Parcial, y en especial los viales de conexión que se desarrollarán con un calzada acorde con las necesidades hasta la B-15 y desde esta hasta la C-330, esta conexión vial se desarrollará mediante el SGC indicado en cada ficha urbanística. Según el Programa de Actuación de las distintos sectores de suelo urbanizable que se desarrollen, se deberá garantizar la entrada en servicio de las infraestructuras, con su adecuada capacidad a la demanda prevista.
- 4.- USOS PROHIBIDOS Cebaderos de porcino. El resto de usos ganaderos con muchas limitaciones, dado que son muy impactantes en el uso turístico
- 5.- PREVENCIÓN DE PARCELACIONES URBANÍSTICAS. 1 .
 

Hasta tanto no se apruebe el planeamiento de desarrollo, no podrán realizarse parcelaciones urbanísticas en esta clase de suelo.

No obstante, se podrán segregar terrenos cuando, además de respetar las unidades mínimas de cultivo, las parcelas resultantes den frente a vías públicas preexistentes con un frente mínimo de 50 metros, prohibiéndose la apertura de nuevos caminos públicos; en todo caso sin perjuicio de lo establecido en la legislación agraria para usos con fines agrícolas.

Aprobado el planeamiento urbanístico de desarrollo, las parcelaciones se ajustará a lo dispuesto en aquel.

2. Se presumirá que una parcelación es urbanística cuando en una finca matriz se realicen obras de urbanización, subdivisión del terreno en lotes o edificación de forma conjunta o, cuando aún no tratándose de una actuación conjunta, pueda deducirse la existencia de un plan de urbanización unitario.

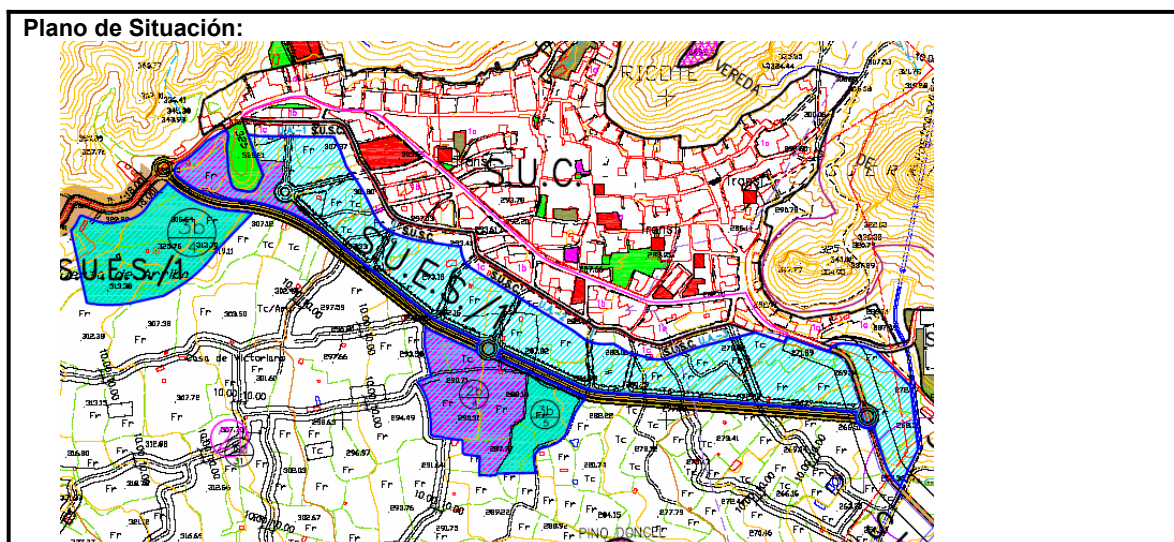
**FICHA DE ORDENACIÓN**

DATOS GENERALES		DATOS CATASTRALES
FICHA Nº 1	Denominación: <b>SUES "Huerta de Ricote"</b>	
Clasificación:	<b>SUELO URBANIZABLE SECTORIZADO</b>	
Uso Global:	<b>RESIDENCIAL</b>	
Categoría:	<b>BAJA DENSIDAD</b> (0,25 m <sup>2</sup> /m <sup>2</sup> <Edif.<0,50 m <sup>2</sup> /m <sup>2</sup> )	
Superficie P.P.:	<b>99.718,66m<sup>2</sup></b>	
Superficie Total:	<b>171.010,45m<sup>2</sup></b>	

<b>PARAMETROS URBANISTICOS</b>	<b>Aprovechamiento Referencia</b> 0,291 m <sup>2</sup> /m <sup>2</sup>	Aprovechamiento Máximo 0,500 m <sup>2</sup> /m <sup>2</sup>
	EDIFICABILIDAD USOS LUCRATIVOS	
	RESIDENCIAL:	
	INDUSTRIAL:	
	<b>TOTAL EDIFIC.</b>	<b>49.764,04 m<sup>2</sup> construidos</b>
<b>CONDICIONES PARTICULARES DE LA EDIFICACIÓN:</b> Las edificaciones mantendrán un escrupuloso respeto al entorno dentro de la libertad de diseño.		

<b>GESTIÓN Y PROGRAMACIÓN</b>	Figura de Planeamiento:	<b>PLAN PARCIAL</b>
	Sistema de Actuación:	<b>COOPERACIÓN</b>
	Programación:	<b>PRIMER QUINQUENIO</b>

<b>SUPERFICIES GENERALES</b>	CESIONES:	Según Ordenación Plan Parcial
	EDIFICABLE:	Según Ordenación Plan Parcial
	S.G.E.L. Computable (3b-4 y 3b-5)	39.290,55 m <sup>2</sup>
	S.G.Equipamientos (2b-1 y 2b-2)	32.001,24 m <sup>2</sup>
	<b>TOTALES</b>	<b>171.010,45m<sup>2</sup> (100,00 %)</b>
<b>OTRAS CONDICIONES DE ORDENACIÓN:</b> Se estará a lo dispuesto a lo indicado en el PGMO en materia de disponibilidad de agua		



**FICHA DE ORDENACIÓN**

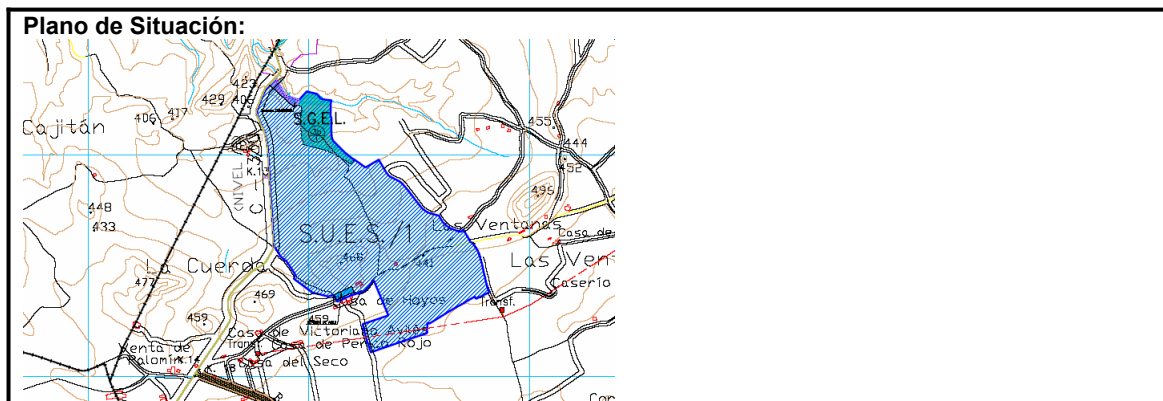
DATOS GENERALES		DATOS CATASTRALES
<b>FICHA Nº 2</b>	Denominación: <b>SUES "Las Ventanas"</b>	
Clasificación:	<b>SUELO URBANIZABLE SECTORIZADO</b>	
Uso Global:	<b>RESIDENCIAL</b>	
Categoría:	<b>MÍNIMA DENSIDAD</b> (Edif.<0,25 m <sup>2</sup> /m <sup>2</sup> )	
Superficie P.P.:	<b>583.308,93 m<sup>2</sup></b>	
Superficie Total:	<b>619.955,35 m<sup>2</sup></b>	

<b>PARAMETROS URBANISTICOS</b>	<b>Aprovechamiento Referencia</b>	Aprovechamiento Máximo
	<b>0,235 m<sup>2</sup>/m<sup>2</sup></b>	0,250 m <sup>2</sup> /m <sup>2</sup>
	EDIFICABILIDAD USOS LUCRATIVOS	
	RESIDENCIAL:	
	INDUSTRIAL:	
	<b>TOTAL EDIFIC.</b>	<b>145.689,51 m<sup>2</sup> construidos</b>
<b>CONDICIONES PARTICULARES DE LA EDIFICACIÓN:</b> Las edificaciones mantendrán un escrupuloso respeto al entorno dentro de la libertad de diseño.		

<b>GESTIÓN Y PROGRAMACIÓN</b>	Figura de Planeamiento:	<b>PLAN PARCIAL</b>
	Sistema de Actuación:	<b>COMPENSACIÓN / CONCERTACIÓN DIRECTA</b>
	Programación:	<b>PRIMER QUINQUENIO</b>

<b>SUPERFICIES GENERALES</b>	CESIONES:	Según Ordenación
	EDIFICABLE:	Según Ordenación
	S.G.E.L. 3b-1	36.646,42 m <sup>2</sup>
	<b>TOTALES</b>	<b>619.955,35m<sup>2</sup> (100,00 %)</b>

**OTRAS CONDICIONES DE ORDENACIÓN:**  
 Se estará a lo dispuesto a lo indicado en el PGM0 en materia de disponibilidad de agua. Según el Reglamento para nuevos asentamientos de la M.C.T., el depósito de agua tendrá la capacidad mínima para 15 días de consumo de la dotación de lanzamiento (7,5 m<sup>3</sup>/día), por lo que será obligatorio la construcción de un depósito de 112 m<sup>3</sup>. Si en el transcurso del tiempo por sucesivas ampliaciones de dotación dicha capacidad es inferior a 3 días de consumo, deberá ser ampliado para mantener como mínimo tal relación de capacidad.  
 Según la DIA se establece una banda de, al menos, 25 m. de anchura de zonas verdes y espacios libres de edificación y otros 15 m. de retranqueo de la edificación sobre la parcela privada



**FICHA DE ORDENACIÓN**

DATOS GENERALES		DATOS CATASTRALES
<b>FICHA Nº 3</b>	Denominación: <b>SUES "Cabezo Aínas"</b>	
Clasificación:	<b>SUELO URBANIZABLE SECTORIZADO</b>	
Uso Global:	<b>RESIDENCIAL</b>	
Categoría:	<b>MÍNIMA DENSIDAD</b> (Edif.<0,25 m <sup>2</sup> /m <sup>2</sup> )	
Superficie P.P.:	<b>214.931,45 m<sup>2</sup></b>	
Superficie Total:	<b>236.067,19 m<sup>2</sup></b>	

<b>PARAMETROS URBANISTICOS</b>	<b>Aprovechamiento Referencia</b> 0,227 m <sup>2</sup> /m <sup>2</sup>	Aprovechamiento Máximo 0,250 m <sup>2</sup> /m <sup>2</sup>
	EDIFICABILIDAD USOS LUCRATIVOS	
	RESIDENCIAL:	
	INDUSTRIAL:	
	<b>TOTAL EDIFIC.</b>	<b>53.587,25 m<sup>2</sup> construidos</b>

**CONDICIONES PARTICULARES DE LA EDIFICACIÓN:**

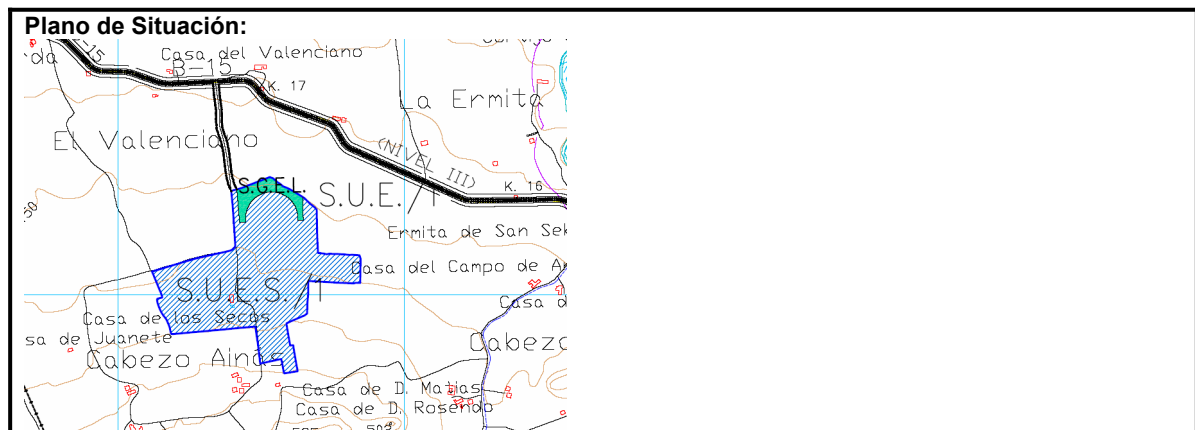
Las edificaciones mantendrán un escrupuloso respeto al entorno dentro de la libertad de diseño.

<b>GESTIÓN Y PROGRAMACIÓN</b>	Figura de Planeamiento:	<b>PLAN PARCIAL</b>
	Sistema de Actuación:	<b>COMPENSACIÓN / CONCERTACIÓN DIRECTA</b>
	Programación:	<b>PRIMER QUINQUENIO</b>

<b>SUPERFICIES GENERALES</b>	CESIONES:	Según Ordenación
	EDIFICABLE:	Según Ordenación
	S.G.E.L. 3b-2	10.859,09 m <sup>2</sup>
	S.G.C.	7.656,52 m <sup>2</sup>
	<b>TOTALES</b>	<b>236.067,19m<sup>2</sup> (100,00 %)</b>

**OTRAS CONDICIONES DE ORDENACIÓN:**

Se estará a lo dispuesto a lo indicado en el PGM0 en materia de disponibilidad de agua. Según el Reglamento para nuevos asentamientos de la M.C.T., el depósito de agua tendrá la capacidad mínima para 15 días de consumo de la dotación de lanzamiento (7,5 m<sup>3</sup>/día), por lo que será obligatorio la construcción de un depósito de 112 m<sup>3</sup>. Si en el transcurso del tiempo por sucesivas ampliaciones de dotación dicha capacidad es inferior a 3 días de consumo, deberá ser ampliado para mantener como mínimo tal relación de capacidad.





## SUELO URBANIZABLE NO SECTORIZADO.

- 1.- ZONIFICACIÓN Las condiciones de edificación en el suelo Urbanizable se concretarán detalladamente en el Plan Parcial que lo desarrolle, que deberá tomar como base la zonificación establecida por las Normas para el suelo Urbano, estableciendo medidas necesarias de compatibilidad con áreas de transición entre usos.
2. APROVECHAMIENTO DE REFERENCIA - S.U.E.-1 "Huerta de Abajo":  
A.R.= 0,18 m<sup>2</sup>/m<sup>2</sup>  
- S.U.E.-1 "Campo de Ricote": A.R.= 0,15 m<sup>2</sup>/m<sup>2</sup>  
- S.U.E.-1 "Lichor": A.R. = 0,15 m<sup>2</sup>/m<sup>2</sup>  
- S.U.E.-2 Actividad Económica A.R.= 0,50 m<sup>2</sup>/m<sup>2</sup>
- 3.- RÉgimen Transitorio de EDIFICACIÓN Se establece un régimen transitorio de edificación para actuaciones de viviendas, almacenes, pequeñas industrias y de cualquier actuación de interés social hasta que se alcance el 25% del aprovechamiento urbanístico total del área de control según plano de ordenación.  
En cualquier caso, no se superará el aprovechamiento de referencia del área, en coherencia con el art. 83.2 TRLSRM
- 3.1.- Parámetros Urbanísticos
- a) Parcela Mínima - S.U.E.-1 "Huerta de Abajo": 5.000m<sup>2</sup>  
- S.U.E.-1 "Campo de Ricote": 6.000 m<sup>2</sup>  
- S.U.E.-1 "Lichor": 6.000 m<sup>2</sup>  
- S.U.E.-2 Actividad Económica: 4.000 m<sup>2</sup>
- b) Ocupación Máx. En general: 4%, comercial según necesidades específicas  
Para vivienda: 4% en general y Actividad Económica: 25%
- c) Altura Máxima II plantas / 7 m.  
III plantas / 9 m. en el 20% de la superficie ocupada
- d) Separación Linderos A linderos: 10 m.  
A eje camino de huerta (incluye caminos locales y caminos comunes de acceso a varias fincas): 15 m.  
A otros caminos: S/ norma correspondiente
- 3.2.- Excepciones:
- Obras Menores a efectos de tramitación En todo el termino municipal:  
Cobertizos para aperos agrícolas: se sujetarán a las siguientes condiciones edificatorias:  
\* Superficie máxima: 20 m<sup>2</sup> (computando en el 4%)  
\* Altura máxima: 2,50 m. I planta  
\* Parcela mínima: Parcelario actual (rústica de 1.944)  
\* Separación de linderos: 5 m.  
\* Separación ejes caminos: 15 m.  
\* Separación otros caminos: S/ norma o ley correspondiente
- Otras construcciones Las que guarden relación con la naturaleza, extensión y utilización de la finca, lo que acreditarán mediante informe favorable de la Consejería de Agricultura. (Para usos agrícolas o ganaderos permitidos):

Ocupación máxima: La que determine el órgano competente en materia de agricultura, en el informe preceptivo, como máximo del 4%.

Construcciones e instalaciones vinculadas a la ejecución, entretenimiento y servicio de las obras públicas:

Parcela mínima: Cuatro veces la ocupada en planta por la edificación

Edificaciones e instalaciones de utilidad pública o interés social :

Parcela, ocupación y altura: Las que justifiquen como necesarias

Edificios de interés: Se entienden como tales los catalogados e incluidos Catálogo de Construcciones y Elementos Naturales, Histórico Artísticos.

3.4.- Usos permitidos Los señalados en el artículo 83.3 y 4 de la LSRM, o norma que los sustituya.

Parques Energías Renovables (Solar y Eólica).

4.- ESTÉTICA Las edificaciones deberán proyectarse con el máximo respeto al paisaje y al medio ambiente. Tratamiento obligado de jardinería.

5.- DELIMITACIÓN DE SECTORES DEFINITORIOS DE LOS ÁMBITOS MÍNIMOS DE PLANEAMIENTO PARCIAL O ESPECIAL.

1. El suelo urbanizable se divide en sectorizado y no sectorizado.

2. Sector es el ámbito de ordenación propio de un Plan Parcial o de un Plan Especial.

3. Cada Plan podrá ser ejecutado mediante una o varias Unidades de Actuación.

4. Cuando el perímetro del sector se configure con ejes viarios, estos se deberán urbanizar en toda su anchura y nunca por mitad o por franjas parciales de la sección transversal de la vía, salvo que cuenten con una mediana peatonal o ajardinada. Ello no impide que la superficie del viario sí pueda distribuirse entre distintos sectores o entre distintas Unidades de Actuación, ni obsta para que las condiciones de conexión e integración de la urbanización puedan exigir la ejecución del eje viario previa o simultánea al sector contiguo que se desarrolle primero.

5. Se puede elaborar un Plan Parcial para un sector o englobando varios sectores completos, pero está prohibido que englobe fragmentariamente un trozo o parte de sector excluyendo el resto. Sin embargo, no es obligatorio que el ámbito del sector coincida con el ámbito de cada actuación urbanística. Dentro de un mismo sector pueden preverse varias unidades de actuación, susceptibles de programación, gestión y urbanización autónoma.

6. Criterios de sectorización:

c) Sector es el ámbito mínimo susceptible de ordenación propio de un Plan Parcial o Plan Especial. Cada uno de estos Planes abarcará uno o más sectores completos.

d) El trazado del perímetro del sector respetará las siguientes reglas:

\* Se efectuará atendiendo a criterios urbanísticos. Se podrán apoyar en caminos rústicos, acequias, curvas de nivel topográficas, yacimientos minerales a cielo abierto en desuso y los perímetros de protección del dominio público natural o de otros elementos naturales, así como sus proyecciones virtuales, cuando en ellos concurren específicas cualidades que hagan idónea su elección como frontera de un desarrollo urbanístico y así se justifique.

\* Dicho trazado no se determinará con el exclusivo propósito de ajustarlo a límites del término municipal o a lindes de propiedad, salvo que el Plan acredite que dicho trazado obedece a fines concretos y acordes con la potestad pública de planeamiento o se considere de una importancia sustancial para una mayor agilidad en la gestión del planeamiento.”

#### 6.- OTRAS CONDICIONES.

En cuanto a las posibilidades y condiciones de conexión con el resto de comunicaciones e infraestructuras, así como la posibilidad de obtención del sistema general de espacios libres adscrito de forma genérica, se propone la siguiente normativa:

1. Cada sector deberá garantizar de forma suficiente la conexión con los sistemas generales de comunicaciones e infraestructuras de abastecimiento, saneamiento y depuración, energía eléctrica y telecomunicaciones, así como las reservas de suelo para Sistemas Generales legalmente exigible.
2. Cada sector podrá adscribir franjas de terreno de sistema general de espacios libres así clasificado por el PGMO hasta el límite de la máxima edificabilidad asignada para esa categoría de suelo por la LSRM, siendo computables para cumplir el estándar legal de 20 m<sup>2</sup>/100 m<sup>2</sup> de aprovechamiento residencial únicamente aquellos terrenos cuyas condiciones topográficas y de accesibilidad permitan su transformación y uso como parque urbano, en cualquier caso se deberá obtener con el desarrollo de los sectores al menos el estándar señalado de espacios libres.
3. Para los futuros desarrollos de los sectores englobados como Suelo Urbanizable no Sectorizado, su planeamiento de desarrollo deberá incorporar un análisis justificativo del desarrollo equilibrado de las futuras necesidades de equipamientos que ellos mismos por su volumen generen. Al establecer un estándar de 5 m<sup>2</sup>/100 m<sup>2</sup> const se obligará a los futuros desarrollos a realizar esta reserva de Sistema General de Equipamientos.
4. En el Programa de Actuación de las distintas Unidades en que se desarrollen, en su caso, los

sectores de suelo urbanizable, se deberá garantizar la entrada en servicio de las infraestructuras, con su adecuada capacidad a la demanda prevista, con carácter previo al desarrollo de los sectores

5. Se establece una dimensión mínima de 40.000 m<sup>2</sup> para establecer un sector de plan parcial independiente y de 25.000 m<sup>2</sup> si es colindante al suelo urbano o urbanizable sectorizado

6. Para los sectores que conecten con la B 15 o con la C 330, sus conexiones a las redes generales y su aumento de sección correspondiente irán a cargo del correspondiente plan parcial, y en especial los viales de conexión que se desarrollarán con una calzada acorde con las necesidades hasta la B – 15 y desde ésta hasta la C – 330

### TÍTULO 5.- NORMAS DE PROTECCIÓN.

#### Artículo 140.- Alcance.

Las Normas Generales de Protección regulan de forma general y para la totalidad del término municipal de Ricote, las condiciones de protección del medio físico o natural así como del patrimonio histórico-artístico.

#### Capítulo I.- PROTECCIÓN DEL MEDIO NATURAL.

##### Artículo 141.- Protección del Medio Natural.

1.- Con el objetivo de potenciar y preservar el medio natural existente en el Municipio de Ricote, se prevé la protección de los siguientes elementos, a modo general:

- a) Vertidos sólidos.
- b) Vertidos líquidos.
- c) Vertidos gaseosos.
- d) Las vías pecuarias.
- e) La fauna.
- f) La flora.
- g) Los tendidos eléctricos.
- h) Protección contra el ruido.

2.- Para las actividades a desarrollar en el ámbito de los Espacios Naturales Protegidos, Lugares de Interés Comunitario o Zonas de Especial Protección para las Aves, que puedan afectar al término municipal de Ricote, la autorización urbanística quedará condicionada a la autorización ambiental que proceda y en todo caso a su compatibilidad con el objetivo de protección de los espacios, lugares y zonas que se declaren.

3.- Las actividades no contempladas en el Anexo III de la Ley 1/1995, de Protección del Medio Ambiente, no podrán obtener licencia de obra y en su caso licencia de actividad si previamente no han obtenido la autorización ambiental que proceda (Evaluación de Impacto Ambiental o Calificación Ambiental).

A.- Tratamiento de los vertidos sólidos.

**Artículo 142.- Derribos y demoliciones.**

1.- Los proyectos de derribo y demolición de acuerdo con lo especificado en el Anexo II, punto 28 de la Ley 1/1995, deben someterse al procedimiento de Calificación Ambiental con especial referencia al destino a dar a los residuos de demolición.

**Artículo 143.- Fianza.**

Tanto en los proyectos de derribo como en los de nueva construcción la licencia quedará condicionada al depósito de una fianza de 10 € / tonelada que se devolverá una vez que sea justificada la entrega de los residuos a gestor autorizado.

**Artículo 144.- Valoración.**

Para la valoración de las cantidades de residuos a producir se tendrán en cuenta los siguientes índices:

	<u>Kg. residuo por m<sup>2</sup> construido</u>	
Derribo de viviendas	Con estructura hormigón:	1.130
	Con obra de fábrica:	710
Derribo de industrias, de obra de fabrica		976
Derribo de viales		620
Proyectos de Construcción		85

**Artículo 145.- Depósitos de chatarra, vehículos y análogos.**

1.- Necesariamente se situarán en lugares donde no afecten al paisaje, no deben de ser perceptibles desde las vías de acceso a los núcleos de población y deberán de rodearse de pantallas protectoras arbóreas.

2.- Será obligatoria la presentación de un Estudio de Impacto Ambiental.

B.- Tratamiento de los Vertidos Líquidos.

**Artículo 146.- Vertidos líquidos.**

1.- Queda prohibido el vertido directo o indirecto a un cauce público, canal de riego o acuífero subterráneo de aguas residuales cuya composición química o contaminación bacteriológica pueda contaminar las aguas con efectos adversos para la salud pública o para los aprovechamientos inferiores, tanto comunes como especiales.

2.- Para la concesión de licencia urbanística relacionada con cualquier actividad que pueda generar vertidos de cualquier naturaleza, exceptuando las autorizadas para conectar directamente con la red general de saneamiento, se exigirá la autorización administrativa del Organismo de Cuenca. El tratamiento de aguas residuales deberá ser tal que se adecue a la capacidad autodepuradora del cauce o acuífero receptor, de modo que las aguas resultantes tengan la calidad exigible para los usos a que vayan destinadas, dentro siempre del respeto a las normas sobre calidad de aguas que resulten de aplicación.

3.- Las actividades que generen aguas de proceso no podrán obtener la autorización de vertido a la red de alcantarillado sin depuración si los límites de los parámetros indicadores de contaminación están por encima de lo especificado en el Decreto n 16/1999, de 22 de abril, sobre vertidos de aguas residuales industriales al alcantarillado.

**Artículo 147.- Protección de las Aguas Subterráneas.**

1.- Queda prohibido a los establecimientos industriales y otras actividades que produzcan aguas residuales o depositen sustancias capaces de, por su toxicidad o por su composición química y bacteriológica, contaminar las aguas profundas o superficiales, el abastecimiento de pozos, zanjas, galerías, o cualquier dispositivo destinado a facilitar la absorción de dichas aguas por el terreno.

2.- El saneamiento de viviendas aisladas o situadas en lugares donde no exista red de alcantarillado, se hará según lo dispuesto en las Normas de Urbanización y Edificación.

C.- Tratamiento de los Vertidos Gaseosos.

**Artículo 148.- Vertidos gaseosos.**

1.- Quedan prohibidas todas las emanaciones a la atmósfera de elementos radioactivos, polvo, y gases en valores superiores a los establecidos en el Decreto 833/1975 del Ministerio de Planificación del Desarrollo, la Ley 1/95 de Protección del Medio Ambiente de la Región de Murcia y demás legislación sectorial vigente.

D.- Protección de las vías pecuarias.

**Artículo 149.- Objeto.**

1. Se protegen los caminos tradicionales de uso público del término municipal de Ricote, en concreto las vías pecuarias señaladas en los planos.

2. Las razones de protección de los caminos tradicionales son de índole diverso:

a) Cultural: al ser muchos de ellos (caso de las vías pecuarias) elementos de la historia pecuaria del Municipio de Ricote y del propio Valle de Ricote, con un alto contenido histórico, cultural y didáctico.

b) Ambiental: al estar integrados muchos de estos caminos en el medio natural del municipio y atravesar paisajes de interés agrario y de interés para la conservación, incluso al conservar algunos de ellos (caso de las vías pecuarias) vegetación natural, al servir de vivares de fauna, etc.

c) Económico: al servir de soporte para actividades económicas tradicionales: movimiento de ganado local, movimiento de maquinaria agrícola, acceso a predios y casas rurales, etc.

d) Recreativo: al servir de base para la práctica de nuevas formas de ocio y recreo que demanda la sociedad (paseos por la naturaleza y el mundo rural, senderismo, cicloturismo y cabalgada).

e) Suelo Público: al ser suelo público o, en el caso de las vías pecuarias de dominio público, lo que implica la necesidad de preservar este patrimonio impidiendo usurpaciones y cierres por parte de los particulares.

**Artículo 150.- Protección.**

Será de aplicación la siguiente normativa:

a) Lo estipulado por la Ley 3/1995, de 23 de marzo, de vías pecuarias.

b) Las ocupaciones temporales que pudieran, en su caso, autorizarse estarán sujetas a la obtención de licencia urbanística en los términos contemplados en el TRLSRM, sin que en ningún caso originen derecho alguno en cuanto a la ocupación de los caminos públicos. Para la expedición de licencia deberá contarse previamente con el informe favorable del organismo competente en la materia.

E.- Protección de la Fauna Silvestre.

#### **Artículo 151.- Protección de la fauna silvestre.**

Este artículo regulará el alcance de la protección de la fauna silvestre en el Término Municipal de Ricote, con indicación de las disposiciones legales que sean de aplicación y relación de especies protegidas de dicha fauna silvestre en cada término municipal.

#### **Artículo 152.- Cerramientos de parcela en suelos no urbanizables.**

1.- En las solicitudes de autorización de instalación de vallados en los suelos no urbanizables del término municipal de Ricote, y sin perjuicio de cumplimentar toda la documentación que se exige en estos casos, el solicitante deberá cumplir dos requisitos adicionales:

a) Justificar que no se invade o cierra el dominio público (vía pecuaria, caminos públicos, plataformas de ferrocarril en desuso, ramblas, barrancos y ríos, o zonas húmedas), y

b) Que el cercado metálico que va a instalarse responde a las características de cinagético, con el fin de permitir el flujo de fauna. Se entenderá por cercado cinagético metálico el que posea las siguientes características: el área mínima de los retículos que la deberán conformar será de 300 cm<sup>2</sup> al menos, con una dimensión mínima de sus lados de 10 cm, y en la hilera situada a 60 cm del borde inferior de la malla, los retículos deberán tener por los menos un área de 600 cm<sup>2</sup>, con una dimensión mínima para sus lados de 20 cm.

2. El incumplimiento de los dos anteriores requisitos, será causa suficiente para denegar la autorización municipal al cercado.

F.- Protección de la flora.

#### **Artículo 153.- Protección de la flora.**

Este artículo regulará el alcance de la protección de la flora en el Término Municipal de Ricote, con indicación de las disposiciones legales que sean de aplicación y relación de especies protegidas de dicha flora en cada término municipal.

G.- Tendidos Eléctricos.

#### **Artículo 154.- Tipología de tendido eléctrico.**

1.- Los tendidos eléctricos de nueva implantación en los suelos no urbanizables, deberán cumplir la normativa

técnica y de seguridad que afecten en cada momento a las mismas, así como los siguientes criterios de diseño:

a) Los aisladores rígidos están prohibidos, siendo obligatorio el diseño de cadenas de aisladores en suspensión.

b) No está permitida la instalación de puentes flojos no aislados por encima de travesaños y cabeceras de postes, así como instalar seccionadores e interruptores con corte al aire colocados en posición horizontal, en la cabecera de los apoyos.

c) En aquellos transformadores que deban estar a la intemperie, el puente que sirva de unión entre el transformador y el conductor deberá estar aislado.

d) En relación a los apoyos:

Los apoyos de anclaje, ángulo, fin de línea y todos aquellos que posean cadena de aisladores horizontal, deberán poseer una distancia mínima de seguridad entre la zona de posada y el conductor de 1 metro.

Se deberán priorizar la instalación de apoyos "al tresbolillo" o con cruceta de bóveda en todos los tendidos aéreos cuya tensión nominal sea igual o inferior a 45 kv.

e) En todos los tendidos eléctricos que posean una tensión igual o superior a los 66 kv será obligatoria la instalación de sistemas de señalización salvapájaros, por medio de algún elemento de colores vivos que permita al ave localizar el peligro que presentan los cables de tierra que sean aéreos.

2.- Al mismo tiempo, y a fin de asegurar que no se producen daños ambientales, las líneas eléctricas de media y baja tensión que discurran total o parcialmente, o por las proximidades, de los suelos aludidos, estarán sometidos al procedimiento de Evaluación de Impacto Ambiental.

H.- Protección contra el Ruido.

#### **Artículo 155.- Regulación.**

La regulación de los niveles ambientales y de las actuaciones de lucha contra el ruido ambiental se sujetará a lo dispuesto en el Decreto 48/98, de 30 de julio, de protección del medio ambiente frente al ruido y Ordenanza Municipal vigente de Protección del Medio Ambiente contra la emisión de ruidos y vibraciones.

#### **Artículo 156.- Máximos niveles de ruido permitidos en el exterior.**

De acuerdo con los niveles de ruido se propone una Ordenanza Municipal de Protección del Medio Ambiente contra la emisión de ruidos y vibraciones. No deberán superarse en el exterior para los distintos usos del suelo urbano y urbanizable los siguientes valores, los cuales se derivan del Decreto 48/1998, de 30 de Julio, sobre protección del medio ambiente frente al ruido BORM 180, de 06-08-98

## VALORES LÍMITE DE RUIDO EN EL MEDIO AMBIENTE EXTERIOR.

USO DEL SUELO	Nivel de ruido permitido Leq dB(A)	
	Día	Noche
Sanitario, docente, cultural (teatros, museos, centro de cultura, etc.) espacios naturales protegidos, parques públicos y jardines locales	60	50
Viviendas, residencias temporales (hoteles, etc.), áreas recreativas y deportivas no masivas	65	55
Oficinas, locales y centros comerciales, restaurantes, bares y similares, áreas deportivas de asistencia masiva	70	60
Industria, estaciones de viajeros	75	65

## VALORES LÍMITE DE RUIDO EN EL INTERIOR DE LOS EDIFICIOS.

TIPO DE RECEPTOR	Nivel de ruido permitido Leq dB(A)	
	Día	Noche
Sanitario, Docente y Cultural	45	35
Viviendas y hoteles	50	40

Estos valores se modificarán conforme lo haga la normativa vigente.

### Artículo 157.- Medidas en la edificación para minimizar el impacto del ruido

La ubicación, orientación y distribución interior de los edificios destinados a los usos más sensibles desde el punto de vista acústico (dormitorios), se planificará con vistas a minimizar los niveles de inmisión en los mismos, adoptando diseños preventivos y suficientes distancias de separación respecto a las fuentes de ruido más significativas, en particular el tráfico rodado, de forma que en el medio ambiente interior no se superen los niveles establecidos en el artículo 8.

Las terminaciones de las fachadas de las edificaciones se hará con material absorbente evitando los materiales muy reflectantes basados en cristales o materiales rígidos y pulimentados.

### Artículo 158.- Aislamiento acústico en las nuevas edificaciones.

En todas las edificaciones de nueva construcción los cerramientos deberán poseer el aislamiento acústico mínimo exigido por la Norma Básica de Edificación NBE-CA-88 o norma que la sustituya.

En cualquier caso el aislamiento acústico exigido para las nuevas construcciones será aquél que permita que se alcancen los niveles señalados en el interior de las viviendas por la Ordenanza Municipal sobre Protección del Medio Ambiente contra la Emisión de Ruidos y Vibraciones.

En los proyectos de construcción de edificaciones se justificará el cumplimiento de esta norma en la petición de licencia urbanística.

## Capítulo II.- Fomento de la Eficacia Energética y utilización de Energías Renovables

### Artículo 159.- Beneficiarios.

Aquellos propietarios o promotores de suelo, propietarios de inmuebles o titulares de actividades que incorporen medidas de ahorro y eficiencia energética en los correspondientes instrumentos de planeamiento o de ejecución, podrán beneficiarse de las ayudas que se regulan en el presente capítulo.

### Artículo 160.- Actividades fomentadas.

1. Se considerarán medidas de ahorro y mejora en la eficiencia energética la utilización de fuentes o tecnologías que permitan una mejora del rendimiento energético a la vez que contribuyen directa o indirectamente a la reducción de las emisiones a la atmósfera y siempre que supongan una mejora respecto a cualquier limitación impuesta por la normativa sectorial de aplicación.

2. Constituyen medidas de eficiencia energética la utilización de fuentes de energía renovables, en el alumbrado, calefacción, climatización y agua caliente sanitaria, la mejora del aislamiento térmico y cuantas otras se justifiquen en el proyecto correspondiente y se consideren adecuadas por los servicios municipales competentes.

### Artículo 161.- Contenido complementario del proyecto.

El proyecto técnico o planeamiento correspondiente incorporará en su contenido la cuantificación del ahorro y mejora de la eficiencia energética respecto a la utilización de fuentes convencionales, valorando en su caso, el incremento de los costes de las medidas adoptadas y señalando en que cuantía se mejoran los niveles mínimos establecidos en la normativa sectorial de aplicación.

### Artículo 162.- Procedimiento.

La concesión de ayudas o subvenciones previstos en el presente capítulo, estará condicionada a un informe de los servicios municipales competentes, que valorarán la validez ambiental de las medidas adoptadas.

### Artículo 163.- Incentivos y medidas de fomento.

Los promotores de suelo, propietarios de inmuebles o titulares de actividades que implementen las medidas de eficacia energética referidas en este capítulo, podrán beneficiarse de aquellas ayudas o subvenciones que establezca el Organismo Público competente y a regular en las correspondientes ordenanzas fiscales.

## Capítulo III.- Reutilización de los residuos

### Artículo 164.- Objeto.

El objeto del presente capítulo es, buscar los mecanismos que permitan una adecuada recogida y tratamiento de los escombros generados en el término municipal de Ricote, así como, en la medida de lo posible, la reutilización de este tipo de residuos inertes, en el marco de las competencias de las normas del Plan General

### Artículo 165.- Definición de residuos de la construcción.

Se consideran residuos de la construcción aquellos que tienen su origen en las actividades de construcción, demolición, excavación o movimientos de tierra:

Son residuos de la construcción inertes aquellos que originados en las actividades citadas en la definición anterior presentan las características de inertización descritas en la Directiva 1999/31/CE relativa al vertido de residuos (artículo 2, punto e). En concreto son los residuos siguientes relacionados de acuerdo con el catálogo europeo de residuos (CER) publicado en el BOE de 8 de enero de 1999:

Código	Residuo
17 01 01	Hormigón
17 01 02	Ladrillos
17 01 03	Tejas y materiales cerámicos
17 01 04	Materiales de la construcción derivados del yeso
17 01 05	Materiales de la construcción derivados del amianto
17 02 01	Madera
17 02 02	Vidrio
17 02 03	Plástico
17 03 01	Asfalto que contiene alquitrán
17 03 02	Asfalto que no contiene alquitrán
17 03 03	Alquitrán y productos alquitranados
17 04 01	Cobre, bronce, latón
17 04 02	Aluminio
17 04 03	Plomo
17 04 04	Zinc
17 04 05	Hierro y acero
17 04 06	Estaño
17 04 07	Metales mezclados
17 04 08	Cables
17 05 01	Suelos y piedras
17 05 02	Lodos de drenaje
17 06 02	Otros materiales de aislamiento
17 07 01	Residuos de la construcción y demolición mezclados

Además deben considerarse incluidos en esta categoría los siguientes materiales: tierras procedentes de excavaciones, desmontes, movimientos de tierra, etc; rocas procedentes de los procesos anteriores, y áridos.

Son residuos de la construcción peligrosos aquellos que originados en las actividades citadas en la primera definición figuran en la lista de residuos peligrosos, aprobada en el Real Decreto 952/1997 así como los recipientes y envases que los hayan contenido. Serán los siguientes residuos dados según el catálogo CER:

Código	Residuo
08 00 00	Residuos de la formación, fabricación, distribución y utilización de revestimientos (pinturas, barnices y esmaltes vítreos), pegamentos y sellantes.

13 00 00 Aceites usados.

14 00 00 Residuos de sustancias orgánicas utilizadas como disolventes.

16 00 00 Residuos no especificados en otra categoría del catálogo.

17 06 01 Materiales de aislamiento que contienen amianto.

### Artículo 166.- Vertido de residuos de construcción inertes.

Los promotores que generen residuos de la construcción deberán entregarlos para su depósito o valorización a gestor autorizado quien deberá trasladarlos a vertedero autorizado o planta de tratamiento autorizada. Los residuos peligrosos generados se separarán en la propia obra del resto de residuos y entregados a gestor autorizado.

### Artículo 167.- Ejecuciones de rellenos.

1. La ejecución de un relleno requerirá autorización administrativa previa del Ayuntamiento de Ricote, sin perjuicio del régimen de licencias que le sean de aplicación.

2. De conformidad con lo expuesto en el párrafo anterior, y con carácter previo a la solicitud de autorización, el promotor de un relleno deberá realizar consulta previa ante el Ayuntamiento de Ricote en orden a verificar, a los solos efectos ambientales, la idoneidad de la ubicación propuesta, presentando un estudio de incidencia ambiental (EInA), cuyos contenidos mínimos serán:

a) Plano geográfico de situación a escala 1:25.000.

b) Plano de emplazamiento a escala 1:1.000 o en su defecto 1:5.000.

c) Memoria. Relación de los residuos que se admitirán en el relleno, cantidades y procedencias, descripción del proceso de vertido y relleno, impactos generados por el tráfico de camiones, ruta o rutas elegidas por éstos, descripción del entorno donde se va a efectuar el relleno y elementos más significativos si los hubiera, capacidad total y diaria de recepción de residuos, destino final del relleno e integración paisajística, plazo de ejecución, presupuestos y planos.

3. Realizada la consulta previa, a fin de obtener autorización para el relleno, el Ayuntamiento de Ricote deberá pronunciarse, a los solos efectos ambientales y en el plazo máximo de 15 días, sobre la adecuación o inadecuación del relleno propuesto.

4. La autorización del relleno fijará las condiciones y requisitos en que el relleno deba efectuarse y la relación de residuos que puedan verterse, así como el tiempo de vigencia de la autorización y las causas de caducidad. En todo caso, las labores relacionadas con la ejecución de un acondicionamiento de terreno no podrán superar el tiempo máximo de tres meses.

5. Los residuos admisibles en rellenos y acondicionamientos de terreno serán tierras procedentes de excavaciones, desmontes, movimientos de tierra, etc, rocas procedentes de los procesos anteriores y áridos. Para utilizar otro residuo inerte de la construcción en el relleno deberá garantizarse que la permeabilidad del vaso a rellenar (base y lados) cumpla con los requisitos dados en la Directiva 1999/31/CE para vertederos de este tipo residuos ( $K <$  =

1,0 \* 10<sup>-7</sup> m/s; espesor > = 1 m.) Ese requisito podrá conseguirse de forma artificial.

#### **Artículo 168.- Reutilización de los residuos.**

Condiciones de la reutilización de tierras y escombros. Los proyectos de urbanización en desarrollo de los instrumentos de planeamiento contemplados en el Plan General deberán, en lo posible, prever la utilización de tierras y en general residuos de la construcción inertes en la ejecución de la red viaria. A estos efectos se formulará en desarrollo del Plan General un Plan Especial de Reutilización de Tierras y Escombros.

#### **Artículo 169.- Calificación ambiental de derribos y demoliciones.**

La autorización para la realización de derribos y demoliciones no podrá obtenerse si antes no se ha obtenido la calificación ambiental favorable según el procedimiento regulado en la Ley 1/95 de Protección del Medio Ambiente en la Región de Murcia.

La memoria ambiental que acompañará al proyecto de demolición poseerá los siguientes contenidos mínimos:

\* Relación de residuos previstos de acuerdo código CER. Volumen estimado.

\* Descripción de las operaciones de separación o recogida selectiva.

\* Destino final de los residuos inertes no valorizables en vertedero o planta autorizada.

\* Incidencia de las emisiones de polvo y ruido en la población vecina. Medidas correctoras.

\* Justificación de la ruta más adecuada en la retirada del residuo para evitar molestias a la población y problemas de tráfico.

\* Para los derribos realizados durante los meses de marzo y agosto, ambos inclusive, debe garantizarse la inexistencia de nidos pertenecientes a especies de aves protegidas por la legislación vigente en el edificio a demoler. En caso de su existencia deberá obtenerse la correspondiente autorización de la Consejería de Medio Ambiente para su destrucción o traslado.

\* Programa de Vigilancia Ambiental y justificación expresa del cumplimiento de la normativa sectorial vigente (art. 28-2 de Ley 1/95).

\* La memoria irá acompañada de una justificación de retirada para cada tipo de residuo generado en el derribo por gestor autorizado mediante contrato (aportar fotocopia compulsada).

#### **Artículo 170.- Residuos en obras de nueva planta.**

Los proyectos de obra nueva deberán determinar la tipología de residuos generados, la forma en que se gestionarán, las operaciones de separación y recogida selectiva proyectadas, así como el destino final de los mismos, en vertederos controlados, plantas de recuperación o entrega a gestor autorizado.

### **Capítulo IV.- Protección y respeto del casco actual y edificios catalogados.**

#### **Artículo 171.- Introducción.**

1. Los siguientes artículos son de aplicación a las distintas zonas del casco actual de Ricote en orden a la protección y rehabilitación, así como a los bienes inventariados en el Catálogo de Construcciones y Elementos Naturales, Históricos, Artísticos y Ambientales, regulando las condiciones estéticas de la edificación y de cualquier actuación urbana.

2. Se aplica este articulado con distinto carácter según la zonificación delimitada. Son Normas de Protección todas las que contiene el articulado, de aplicación obligatoria en las zonas señaladas en los planos del Plan General y a las construcciones catalogadas, y son Normas de Respeto, de aplicación obligatoria en el resto de zonas de los distintos núcleos urbanos, las que aparecen en el articulado sin señalar con el asterisco (\*); con carácter de recomendación en estas zonas se aplicarán las marcadas con asterisco (\*).

Se establecen los siguientes epígrafes :

\* Volúmenes.

\* Fachadas:

Composición.

Materiales.

\* Cubiertas:

Composición.

Materiales.

\* Ambiente urbano

#### **Artículo 172.- Volúmenes.**

1. La composición volumétrica de las nuevas edificaciones deberá adecuarse a las características tipológicas de la ciudad: modulación, proporciones, alturas, movimientos de formas, etc.

Deberá justificarse en los documentos de proyecto la integración de los volúmenes al entorno, especialmente en lo referente a resolución de cubiertas, cajas de escalera y ascensores, chimeneas, etc., según se especifica más adelante.

#### **Artículo 173.- Fachadas.**

- Composición

En la composición de fachadas se tendrá especialmente en cuenta la modulación y proporción de huecos y vanos, buscando en todo caso la integración a los edificios de interés del entorno, tanto en la forma de los elementos arquitectónicos como en la textura y color de sus materiales.

Como criterio general de composición se señala la proporcionalidad vertical de huecos y el predominio del macizo sobre el vano.

Se considera muy interesante la diversificación de plantas por pisos, según el esquema: bajo, principal y altos, que ofrece además muchas posibilidades estéticas de reinterpretación.

(\*) En el caso de agrupación de solares por derribo de las edificaciones existentes, se deberá mantener la proporción anterior de fachadas.

No se considera conveniente la resolución de edificios imitando los ejemplos tradicionales con repetición métrica de sus formas y elementos arquitectónicos.

Se estima, sin embargo como muy interesante la reinterpretación de estos elementos según los modelos y lenguaje actual.

Las plantas bajas deberán tratarse unitariamente con el resto del edificio, con los mismos criterios de diseño y ejecución.

(\*) Se prohíben los vuelos cerrados de fábrica, así como cualquier antepecho de obra fuera de la línea de fachada.

(\*) Los vuelos abiertos deberán protegerse con cerrajería, diseñada con el criterio de sencillez y máxima simplicidad.

Se considera muy interesante la utilización de miradores acristalados, en las condiciones establecidas por las Normas según la zonificación.

- Materiales.

La elección de los materiales se deberá basar en sus condiciones de textura, color y expresividad, teniendo como siempre en cuenta la adecuación al entorno.

Se prohíben las imitaciones y falseamientos de materiales, debiéndose utilizar éstos de acuerdo con su función y cualidades propias.

Se recomiendan, para el tratamiento de cerramientos de fachada las soluciones con revocos pétreos en color adecuado, por las grandes posibilidades que ofrece de coloración en tonos ocres, térreos, amarillos, anaranjados, lilas, y algún otro tradicional de la zona.

No se considera conveniente la utilización del color blanco en ningún tipo de material, especialmente ladrillo.

(\*) El uso del ladrillo deberá restringirse al ladrillo de color térreo claro, tonalidad rojiza, colocado con llaga o junta matada.

El empleo de materiales cerámicos, baldosín o mosaico deberá restringirse a algunos motivos decorativos, en cornisas, jambas o balcones, prohibiéndose expresamente su empleo como material superficial.

(\*) Se prohíbe el empleo de materiales con texturas pulidas, piedras, mármoles, superficies metálicas, etc., restringiéndose su caso a detalles ornamentales.

Se prohíbe expresamente el aplacado de mármol en dinteles y jambas de puertas y ventanas.

(\*) Se prohíbe igualmente el empleo de materiales con textura muy rugosa, tipo tirolesa, incluso en los zócalos de fachada.

El mismo tratamiento que a las fachadas deberá darse a las medianerías, en cuanto a materiales, color y texturas.

Se deberá rechazar especialmente el blanqueado de las medianerías.

(\*) Se prohíbe la colocación de carpintería de aluminio blanco, aconsejándose en su lugar las de hierro (perfiles conformados) en color, las de madera (en color) y las de aluminio en tonos cálidos.

#### **Artículo 174.- Cubiertas.**

- Composición

La cubrición de los edificios deberá cuidarse especialmente para la integración de todos los elementos de cubierta, cajas de escalera, cuarto de ascensores, instalaciones, chimeneas, columnas de ventilación, etc.

La solución más interesante en general es la de cubiertas con tejado, desechándose la azotea o terraza plana como solución menos adecuada al lugar.

(\*) Solo se admite la construcción de terrazas que no ocupen mas del 10% de la superficie total de cubierta, debiendo quedar como mínimo a 2 m de la línea de fachada y protegida por antepecho de tejado.

El tejado deberá tener una pendiente máxima del 40%, arrancando del alero o cornisa, que tendrá como mínimo 20 cm y como máximo el vuelo permitido por las normas según el ancho de calle.

(\*) Todos los volúmenes de cubierta deberán cubrirse igualmente con tejado con las mismas pendientes

- Materiales.

Se prohíben expresamente en cubiertas las tonalidades disonantes, colores negro, gris, etc. sea cual sea el material de cubrición

(\*) La cubierta se construirá necesariamente con teja árabe o de cañón, prohibiéndose expresamente cualquier otro material.

Para el desagüe de tejados se admite el vertido directo de agua con vierteaguas de zinc o cerámico, muy característico del lugar y de gran fuerza expresiva por su longitud (mas de 50 cm).

Para utilizar esta solución deberá recogerse el agua interiormente, a nivel de la línea de fachada.

Se desaconseja la solución del canalón colgado y bajantes exteriores, poco tradicionales en Ricote.

#### **Artículo 175.- Ambiente urbano.**

Las calles de uso peatonal deberán pavimentarse a un solo nivel, sin diferenciación de aceras.

El material se tenderá a que sea uniforme en todo la zona, utilizándose principalmente adoquín, y sus combinaciones con hormigón y con losa.

En las calles con excesiva pendiente los materiales se acabarán con tratamiento antideslizante.

Se tenderá a la uniformidad del sistema de alumbrado público en todo el casco urbano, escogiéndose modelos sencillos que eviten falsas imitaciones y modernismos fantasiosos.

Se tenderá a la futura canalización subterránea de todo el tendido eléctrico y telefónico.

Deberá cuidarse especialmente el tratamiento de jardines y zonas verdes, eligiendo el tipo más adecuado

de arbolado y jardinería, según el carácter y dimensiones del espacio, su uso y destino previstos en el Plan General, etc.

Se utilizará un mobiliario urbano homogéneo para todo el conjunto, diseñando conjuntamente bancos, farolas, papeleras, anuncios públicos, kioscos, barandillas, surtidores, etc.

El sistema de rotulación de calles se adecuará al sistema tradicional con plaquetas cerámicas en colores apropiados.

Se deberá controlar muy especialmente la colocación de anuncios y carteles publicitarios, exigiéndose el máximo respeto al entorno de los edificios.

Se recomienda la utilización del hierro, vidrio, madera y otros materiales tradicionales, evitando la utilización incontrolada de plásticos coloreados.

#### **Artículo 176.- Bienes de Interés Cultural.**

Toda intervención en un BIC o en su entorno, deberá contar necesariamente con la autorización de la Dirección General de Bellas Artes y Bienes Culturales con carácter previo a la concesión de las licencias y autorizaciones que requiera dicha intervención, ya que esta es el organismo competente para ello.

Con respecto a lo anterior, la ley 4/2007 del Patrimonio Cultural de la Comunidad Autónoma de Región de Murcia establece:

1.- Toda intervención que pretenda realizarse en un inmueble declarado bien de interés cultural deberá ir encaminada a su conservación y mejora, conforme a los siguientes criterios:

a) Se respetarán las características constructivas esenciales del inmueble, sin perjuicio de que pueda autorizarse el uso de elementos, técnicas y materiales actuales.

b) Se conservarán las características volumétricas y espaciales definidoras del inmueble, así como las aportaciones de distintas épocas cuando no sean degradantes para el bien. No obstante, excepcionalmente podrán autorizarse modificaciones volumétricas y espaciales debidamente justificadas que serán documentadas e incorporadas al expediente de declaración correspondiente.

c) Se evitará la reconstrucción total o parcial del bien, excepto en los casos en que se utilicen partes originales, así como las adiciones miméticas que falseen su autenticidad histórica. No obstante, se permitirán las reconstrucciones totales o parciales de volúmenes primitivos que se realicen a efectos de percepción de los valores culturales y del conjunto del bien, en cuyo caso quedarán suficientemente diferenciadas a fin de evitar errores de lectura e interpretación. Del mismo modo, se admitirán las reconstrucciones que se realicen para corregir los efectos del vandalismo, de las catástrofes naturales, del incumplimiento del deber de conservación o de obras ilegales.

2.- Todo cambio de uso que afecte directamente a un bien inmueble de interés cultural calificado de monumento o a cualquiera de sus partes integrantes y pertenencias o

accesorios exigirá autorización de la dirección general con competencias en materia de patrimonio cultural, que deberá resolver y notificar la resolución del procedimiento en el plazo de tres meses. Transcurrido dicho plazo sin haberse resuelto y notificado la resolución se entenderá denegada la autorización.

3.- El entorno de los monumentos estará constituido por el espacio y, en su caso, por los elementos en él comprendidos, cuya alteración pueda afectar a los valores propios del bien de que se trate, a su contemplación o a su estudio.

4.- Las intervenciones en el entorno de los monumentos no podrán alterar el carácter arquitectónico y paisajístico de la zona, salvo que sea degradante para el monumento, ni perturbar su contemplación o atentar contra la integridad del mismo. Se prohíben las instalaciones y los cables eléctricos, telefónicos y cualesquiera otros de carácter exterior.

5.- En los entornos de los monumentos el planeamiento deberá prever la realización de aquellas actuaciones necesarias para la eliminación de elementos, construcciones e instalaciones que alteren el carácter arquitectónico y paisajístico de la zona, perturben la contemplación del monumento o atenten contra la integridad del mismo

Los escudos, emblemas, lápidas epigráficas, etc., tienen también la consideración de Bienes de Interés Cultural, según lo dispuesto en la Disposición Adicional Segunda de la Ley 16/1985

#### **Artículo 177.- Grados de Protección inmuebles protegidos.**

Serán las directrices que establezcan las condiciones de actuación en cada inmueble, las que prevalezcan sobre la normativa de carácter general.

Obras a realizar en los edificios catalogados:

1. Conservación.
2. Restauración.
3. Consolidación.
4. Rehabilitación.
5. Reestructuración.
6. Obra nueva.

1.- Son obras de conservación aquellas cuya finalidad es la de cumplir las obligaciones de propiedad en cuanto se refiere a las condiciones de ornato e higiene de la edificación.

Así mismo, se consideran dentro de este apartado las eventuales reparaciones de todos aquellos elementos e instalaciones que se consideren en mal estado (cubierta, bajantes, instalaciones sanitarias...) y estrictas obras de mantenimiento, como reparación de solados, pintura, etc.

2.- Son obras de restauración aquellas con las que se pretende restituir sus condiciones originales, no admitiéndose en el proceso aportaciones de nuevo diseño.

La reposición o reproducción de las condiciones originales habrá de incluir la reparación o incluso la sustitución de elementos estructurales e instalaciones para asegurar la estabilidad y adecuado funcionamiento del edificio en relación a las necesidades y usos a que sea destinado.

3.- Son obras de consolidación las de afianzamiento y refuerzo de elementos estructurales con eventual sustitución parcial de éstos, manteniendo los elementos arquitectónicos de organización del espacio interior (disposición de escaleras, patios de parcela, número de viviendas...) aunque haya aportaciones de nuevo diseño.

4.- Son obras de rehabilitación las de adecuación, mejora de condiciones de habitabilidad o redistribución del espacio interior, manteniendo en todo caso las características estructurales del edificio.

Este tipo de obra podrá suponer la adecuación de usos bajo cubiertas actuales o que contemplen éstas; modificación de patios interiores o de huecos que no sean fachada; aperturas de patios interiores y huecos de escaleras que no afecten a la estructuras portante, con excepción de forjados, y la ocupación de patios interiores cuando éstos tengan dimensiones notoriamente inferiores a las permitidas como mínimas por las Ordenanzas Municipales.

5.- Son obras de reestructuración las de adecuación o transformación del espacio interior del edificio, incluyendo la posibilidad de demolición o sustitución parcial de elementos estructurales, sin afectar en ningún caso a la fachada o fachadas exteriores y a sus remates. Podrá darse modificación de volumen de acuerdo con la ficha de catalogación.

6.- Son obras nuevas las de construcción de nueva planta sobre los solares existentes o los que puedan surgir como resultado de sustitución de edificios conforme a las normas de este Plan.

Definición y condiciones particulares de la Protección integral: GRADO 1.

Tiene por objeto preservar las características arquitectónicas del edificio, elemento o enclave catalogado, su forma de ocupación del espacio y los demás rasgos que contribuyen a singularizarlo como elemento relevante del patrimonio edificado. Será de aplicación a monumentos, edificios, elementos y espacios de gran valor arquitectónico o significación cultural.

Obras permitidas

Se autorizarán, con carácter general, los siguientes tipos de obras, afectando a la totalidad del edificio:

- Conservación o mantenimiento
- Consolidación
- Restauración

Con carácter excepcional, si la permanencia del edificio implicara necesariamente un cambio de uso, se podrán autorizar obras de rehabilitación, necesarias para adecuar el edificio a usos públicos rotacionales, o a otros usos, siempre que no conlleve riesgo de pérdida o daño de sus características arquitectónicas.

Definición y condiciones particulares de la Protección parcial: GRADO 2.

Tiene por objeto la conservación de aquellos edificios, elementos, y enclaves que se singularizan por su valor cultural, histórico y artístico, etnográfico, así como por su calidad arquitectónica, constructiva o tipológica dentro del edificio.

Obras permitidas

Las obras a efectuar serán las tendentes a su conservación, mejorando las condiciones de habitabilidad o uso, manteniendo su configuración estructural y sus elementos más significativos.

Se autorizarán con carácter general, los siguientes tipos de obras.

- Conservación
- Consolidación
- Restauración
- Rehabilitación

Con carácter excepcional se podrán autorizar obras de reestructuración, cuando resulten necesarias para la permanencia del edificio.

Definición y condiciones particulares de la Protección parcial: GRADO 3.

Este nivel se aplica a elementos, edificios y enclaves que, sin presentar notables valores arquitectónicos o culturales, conformen áreas de calidad ambiental o reúnen constantes tipológicas interesantes. Estos valores deberán quedar suficientemente reseñados en la ficha de cada uno de los inmuebles.

Obras permitidas

Se podrán efectuar las obras que tengan por objeto adecuarlas a los usos actuales, sin pérdida de los valores ambientales y tipológicos que poseen.

Se autorizarán, con carácter general, los siguientes tipos de obras:

- Conservación o mantenimiento
- Consolidación
- Restauración
- Rehabilitación
- Reestructuración

Excepcionalmente podrán autorizarse obras de reforma y/o ampliación, derribos parciales o totales con las limitaciones y directrices que pudiera establecer la ficha del catálogo.

## Capítulo V.- Protección del Patrimonio Arqueológico y Paleontológico.

### Artículo 178.- Protección de Yacimientos Arqueológicos y Paleontológicos.

1. La importancia del patrimonio arqueológico y paleontológico presente en el Término Municipal de Ricote hace necesaria una normativa orientada a la protección de restos muebles e inmuebles de esta naturaleza y al fomento de su estudio científico, haciendo posible su difusión y

disfrute social y el consiguiente enriquecimiento colectivo a nivel cultural, historiográfico y patrimonial.

2. La declaración de Zona Arqueológica con arreglo a la Ley 16/85 del Patrimonio Histórico Español determina la obligación de redactar un Plan Especial de Protección del área afectada por la declaración, en los términos del art. 20 de dicha Ley. Dentro del área afectada, hasta la aprobación definitiva de dicho Plan, en ámbitos de sistemas generales se autorizarán únicamente obras de conservación; en suelo no urbanizable se aplicarán las Normas del Plan General pero con limitación a una sola planta de altura; en cualquier clase de suelo, según el art. 20.3 de dicha Ley 16/85 el otorgamiento de licencias o la ejecución de las otorgadas antes de incoarse el expediente declarativo de la Zona Arqueológica precisará resolución favorable de la Administración competente para la protección de los bienes afectados; y, en todo caso, no se permitirán alineaciones nuevas, alteraciones en la edificabilidad, parcelaciones ni agregaciones. A partir de la aprobación definitiva de dicho Plan Especial, el Ayuntamiento dará cuenta a dicha Administración competente de las autorizaciones o licencias concedidas, en un plazo de diez días desde su otorgamiento.

Los ámbitos de los respectivos Planes Especiales de Protección abarcarán los respectivos entornos de B.I.C.

#### **Artículo 179.- Áreas de protección arqueológica.**

1.- En los planos del Plan General se delimitan e identifican individualmente las áreas con yacimientos arqueológicos conocidos incluidas en el Plan Especial de Protección Arqueológica y la Carta Arqueológica del Término Municipal de Ricote, cuyo número podrá verse incrementado por el descubrimiento de nuevos yacimientos. Asimismo, las delimitaciones fijadas podrían modificarse si el proceso de estudio y la ampliación de los conocimientos sobre cada yacimiento así lo hiciesen necesario. (Dentro de cada yacimiento se proponen o podrán proponer las áreas con diferente grado de protección diferenciadas espacialmente).

2.- En la emisión de informes urbanísticos referentes a terrenos comprendidos en dichas áreas, se hará constar esta circunstancia y el hecho de estar sometidos a las determinaciones de la presente normativa.

#### **Artículo 180.- Grados de protección.**

Serán de aplicación en futuros planes especiales de protección arqueológica, extendiéndose asimismo, de forma análoga, a posibles planes especiales de protección paleontológica.

##### **a) Zonas de intervención arqueológica.**

Comprende aquellos monumentos con valores arqueológicos y zonas arqueológicas declaradas como Bien de Interés Cultural, así como aquellos otros que aun no teniendo dicha declaración específica, precisan o merecen por su monumentalidad, singularidad o interés científico de una protección especial.

##### **b) Zonas con restos arqueológicos.**

Comprende el conjunto de yacimientos con restos arqueológicos de carácter inmueble o mueble "in situ", no incluidos en el apartado A.

##### **c) Zonas de entorno arqueológico.**

Comprende aquellas áreas con presencia de restos arqueológicos de carácter mueble presumiblemente descontextualizados por procesos naturales o artificiales, o aquellas otras para las que, pese a la ausencia de testimonios superficiales, su ubicación, no permita descartar la presencia de estratos y estructuras de carácter arqueológico en el subsuelo.

#### **Artículo 181.- Actuaciones en las zonas con grado de protección A: Zonas de intervención arqueológica.**

No se permite ningún tipo de obra, salvo las encaminadas al descubrimiento, protección y acondicionamiento de los restos arqueológicos y/o monumentales.

#### **Artículo 182.- Actuaciones en las zonas con grado de protección B: Zonas con restos arqueológicos.**

1.- En la instrucción del expediente de otorgamiento de licencia municipal a las actuaciones en zonas con grado de protección B que componen obras de nueva planta, remociones de tierras o excavaciones, se solicitará informe previo de la Sección de Arqueología del Ayuntamiento de Ricote. Dicho informe, expresará como mínimo los siguientes aspectos:

a) Si se estima necesaria la ejecución de una excavación con metodología arqueológica previa al otorgamiento de la licencia municipal de actuación y razones y características de la misma.

b) Si se estima suficiente, la supervisión arqueológica de las obras, en parte o en su totalidad.

2.- En aquellos proyectos para los que el informe previo de la Sección de Arqueología estime necesaria la ejecución de una excavación previa con metodología arqueológica a tal fin, en su momento el promotor remitirá a la Dirección General de Cultura, propuesta del técnico arqueólogo que dirigirá los trabajos y proyecto de excavación arqueológica que cumpla el pliego de prescripciones técnicas redactado por la Sección Municipal de Arqueología, al objeto de que la Dirección General de Cultura, que deberá resolver en el plazo de un mes, otorgue el pertinente permiso de excavación arqueológica y designe al arqueólogo director. A la Sección Municipal de Arqueología corresponde en cualquier caso la inspección y control de los trabajos y hallazgos producidos en su desarrollo, sin perjuicio de las competencias de la Dirección General de Cultura.

3.- En aquellos proyectos para los que el informe previo de la Sección Municipal de Arqueología estime necesaria la ejecución de una Supervisión arqueológica del proyecto, la licencia municipal de otorgamiento del permiso de obras, incorporará una cláusula que especifique la necesidad de que las mismas sean supervisadas por un técnico arqueólogo. A tal fin, el concesionario de la licencia deberá comunicar con diez días de antelación a la Sección Municipal de Arqueología el inicio de los trabajos. En ningún

caso podrán iniciarse las obras sin contar con la supervisión técnica especificada. El arqueólogo municipal encargado de la supervisión emitirá a su finalización un informe con los resultados de la supervisión, que será incorporado al expediente municipal y remitido para su conocimiento a la Dirección General de Cultura. Si en el transcurso de los trabajos apareciesen restos arqueológicos que a juicio del arqueólogo responsable aconsejasen la ejecución de sondeos o excavaciones con metodología arqueológica, se procederá a la suspensión de las obras, redactándose por la Sección Municipal de Arqueología un informe que deberá evacuarse en un plazo máximo de 10 días a partir de la recepción de la solicitud, el cual confirme dicha necesidad y, en su caso, proponga el pliego de prescripciones técnicas a efectuar. A partir de este momento se seguirá el procedimiento reflejado en los puntos 4 y 5 del presente artículo para las excavaciones y sondeos arqueológicos.

4.- En el caso de que se efectúen sondeos con metodología arqueológica, tras la finalización de los mismos se redactará un informe por parte del director de los sondeos, exponiendo sus resultados que se incorporará al expediente municipal, y un dictamen en el plazo de 15 días por la Sección Municipal de Arqueología que incluirá como mínimo:

a) Valoración cultural de los restos documentados.

b) Declaración razonada de la no necesidad de ampliar los trabajos de excavación al resto del solar o propuesta, en su caso, de ampliación de los trabajos de excavación, mediante el pertinente pliego de prescripciones técnicas.

Dichos informes (dictamen y pliego de condiciones) serán remitidos a la Dirección General de Cultura.

5.- En el caso de que se efectúe una excavación con metodología arqueológica, tras la finalización de la misma se redactará un informe por parte del director de las excavaciones exponiendo sus resultados que se incorporará al expediente municipal, y un dictamen en el plazo de 15 días por la Sección Municipal de Arqueología que incluirá como mínimo:

a) Valoración cultural de los restos documentados.

b) Valoración de los restos de carácter inmueble exhumados y de su interés, y, en su caso, necesidades de conservación y propuesta de modificación del proyecto.

Estos informes se remitirán a la Dirección General de Cultura.

6.- Las propuestas de modificación de proyectos de obras que en su caso realice la Sección Municipal de Arqueología, se informarán por los Servicios Técnicos Urbanísticos Municipales, en cuanto a la posibilidad de mantenimiento de la edificabilidad de la parcela o solar objeto de la actuación, mediante reordenación de volúmenes o cualquier instrumento previsto en la legislación urbanística que posibilite la conservación de los restos.

Estos informes se remitirán a la Dirección General de Cultura.

7.- A partir de estos informes será preceptiva la autorización de la Dirección General de Cultura.

### **Artículo 183.- Actuaciones en las zonas con grado de protección C: Zonas de entorno arqueológico.**

1.- La licencia municipal de otorgamiento de permiso de obras que implique remoción de terrenos, incorporará una cláusula que especifique la necesidad de que las obras sean supervisadas por un técnico arqueólogo designado por acuerdo del Consejo de Gerencia de Urbanismo del Ayuntamiento de Ricote. A tal fin, el concesionario de la licencia deberá comunicar con la suficiente antelación a la Sección de Arqueología del Ayuntamiento de Ricote el inicio de las obras.

2.- Si en el transcurso de los trabajos apareciesen restos arqueológicos que a juicio del arqueólogo responsable aconsejasen la ejecución de una actuación arqueológica específica, se procederá a la suspensión de las obras, redactándose por la Sección de Arqueología del Ayuntamiento de Ricote un informe que deberá evacuarse en un plazo máximo de 10 días a partir de la recepción de la solicitud, el cual confirme dicha necesidad y, en su caso, expresará como mínimo el plazo previsible de duración de los trabajos, programa de los mismos y necesidades de personal. A partir de este momento se seguirá el procedimiento reflejado en los puntos 2, 3, 4, 5 y 6 del artículo 181 para las zonas con restos arqueológicos.

### **Artículo 184.- Aparición de restos fuera de las áreas de protección.**

Para el caso de la aparición de restos de interés arqueológico fuera de las áreas de protección fijadas en la presente normativa, se seguirá lo estipulado en la legislación general sobre el tema. En cualquier caso, y de conformidad con el art. 43 de la Ley 16/1985, de 25 de junio, del Patrimonio Histórico Español. "La Administración competente podrá ordenar la ejecución de excavaciones o prospecciones arqueológicas en cualquier terreno público o privado del territorio español, en el que se presuma la existencia de yacimientos o restos arqueológicos, paleontológicos o de componentes geológicos con ellos relacionados. A efectos de la correspondiente indemnización regirá lo dispuesto en la legislación vigente sobre expropiación forzosa".

### **Artículo 185.- Formas de conservación de restos arqueológicos inmuebles.**

Respecto a los restos arqueológicos que hayan de conservarse, podrá adoptarse alguna de las formas siguientes de conservación.

a) Cubrición de los restos tras la toma de sus datos.

b) Integración en las construcciones, en solución arquitectónica que no menoscabe los restos.

c) Integración en espacios abiertos, en solución urbanística que garantice la puesta en valor del monumento y la calidad y funcionalidad del espacio resultante.

### **Artículo 186.- Condiciones especiales de edificabilidad por aparición de restos arqueológicos.**

1. Si los restos se conservan integrados en la edificación, deberá destinarse esta planta, entendiendo la parte de la planta en que apareciesen restos, a usos comercia-

les, bancarios, de oficinas o equipamientos (cumpliendo la normativa que corresponda en cuanto a habitabilidad, accesibilidad, higiene, etc.), y en cualquier caso en soluciones compatibles con la correcta exhibición de los restos arqueológicos. Las áreas que queden afectas a estos destinos computarán en un 100% de la superficie perdida en planta baja y en un 25% de su superficie en sótano por los gastos derivados de su conservación, en el cálculo de la edificabilidad posible en el solar de cara a la reordenación de volúmenes mediante Plan Especial de Reforma Interior, de acuerdo a lo establecido en el artículo 24 de estas Normas, u otro instrumento de planeamiento.

2. Si los restos se conservan en planta sótano que se cede a la Administración y cuenta con acceso directo a la vía pública, las áreas que queden afectas a estos destinos computarán en un 100% de la superficie perdida en planta baja y en un 50% de su superficie en sótano, en el cálculo de la edificabilidad posible en el solar de cara a la reordenación de volúmenes mediante Plan Especial de Reforma Interior, de acuerdo a lo establecido en el artículo 24, u otro instrumento de planeamiento.

3. Si los restos se conservan cubiertos bajo la cimentación tras la toma de datos, se compensará mediante Plan Especial de Reforma Interior, de acuerdo a lo establecido en el artículo 24, tan sólo en aquellos casos donde en origen y antes de la realización de los trabajos arqueológicos era viable la ejecución de aparcamientos. A tal fin y en este caso las áreas afectadas computarán en un 50% de su superficie en el cálculo de la edificabilidad posible en el solar de cara a la reordenación de volúmenes.

4. Si los restos se conservan integrados en espacios abiertos, en solución urbanística que justifique la suficiente calidad y funcionalidad del espacio resultante tanto público como privado, deberá formularse Plan Especial de Reforma Interior, de acuerdo a lo establecido en el artículo 24.

En cualquier caso, las superficies edificadas en planta baja que se destinen a espacios porticados que se cedan para acceso y contemplación de los restos arqueológicos, no se incluirán en el cálculo de la edificabilidad consumida.

Para todos los casos, los restos arqueológicos que se conserven accesibles y visitables se considerarán inscritos en el Registro General de Bienes de Interés Cultural que contempla el art. 69.2 de la Ley 16/1985 de 25 de Junio, del Patrimonio Histórico Español, de cara a la aplicación de medidas de fomento, protección fiscal, etc.

En el cómputo de las superficies a compensar, se tenderá siempre a la delimitación estricta de la zona ocupada por los restos arqueológicos.

La solución de conservación de los restos arqueológicos se adoptará por órgano competente de la Administración Municipal, oída la propiedad y a la vista de la resolución de la Dirección General de Cultura, contenida en la cédula arqueológica, sobre la valía de los restos arqueológicos aparecidos y la solución más conveniente para su conservación, y en su caso, exhibición.

#### **Capítulo VI.- Protección de Puntos o Lugares de Interés Geológico (PIG o LIG).**

##### **Artículo 187.- Descripción y ámbito.**

No se identifican PIG en el término municipal de Ricote.

##### **Artículo 188.- Usos y transformaciones permitidas.**

1. Los PIG así descritos en el Plan, deben ser destinados preferentemente a aquellos usos compatibles con su mantenimiento. Esto es, los propios del Suelo No Urbanizable de Especial Protección.

2. La utilización y desarrollo de estas zonas se realizará de acuerdo con las previsiones de este Plan General, en cuanto a la clasificación del suelo en la que se encuentran. Para ello, antes de cualquier actuación será preceptivo el informe previo, y vinculante, del Instituto Tecnológico Geominero de España y de la Consejería de Medio Ambiente, Agricultura y Agua de la Región de Murcia.

3. En cualquier caso, no se permitirá transformación alguna que afecte a las prestaciones geoculturales de los PIG.

##### **Artículo 189.- Normas de aplicación.**

Para cada área geológica en concreto se desarrollarán las normas que permitan su mejor preservación y conocimiento, mediante los Planes Especiales oportunos que se redactarán en un plazo no superior a los dos años desde la aprobación definitiva de este Plan.

#### **Capítulo VII. Protección de árboles históricos y monumentales.**

##### **Artículo 190.- Contenido y alcance de la catalogación.**

El catálogo recoge los ejemplares arbóreos, arbustivos, de porte arbóreo, arboledas y conjuntos singulares, que por sus características de tamaño, edad, porte, significado cultural, histórico, científico o por su ubicación el tejido urbano, se considera que deben gozar de especial protección.

SP	N	Municipio	Localidad	Perímetro	Altura	Estado	UTM	X	Y
Olea europaea	1	RICOTE	Molino	4,00	4,7	B	XH4223	642500	4223500
Tamarix cananensis	2	RICOTE	Cajitán	2,10	5,1	M	XH3222	632500	4222500
Ceratoria Siliqua	3	RICOTE	Huerta	2,71	7,0	R	XH4223	642500	4223500
Ceratoria Siliqua	4	RICOTE	Huerta	3,17	10,0	B	XG6064	660500	4164500
Ceratoria siliqua	5	RICOTE	Molino	3,72	7,0	M	XH4423	644500	4223500
Ceratoria siliqua	6	RICOTE	Huerta-Cementerio	4,10	12,0	B	XG2152	621500	4152500
Ceratoria siliqua	7	RICOTE	Huerta	4,22	6,0	MM	XG2955	629500	4155500
Ceratoria siliqua	8	RICOTE	Cementerio	4,60	8,0	B	XH4523	645500	4223500
Ceratoria siliqua	9	RICOTE	Molino	5,20	8,0	R	XH4323	643500	4223550
Ceratoria siliqua	10	RICOTE	Cementerio	5,51	8,0	R	XH4223	642500	4223550
Olea europaea	11	RICOTE	Huerta	6,25	9,3	B	XH4423	644500	4223500

#### Artículo 191.- Niveles de catalogación.

1. Se establece un único nivel de catalogación, constituido por la propia inclusión en este catálogo.

2. El listado de árboles o conjuntos protegidos es el que se relaciona a continuación, expresando su nombre común, nombre científico, número de ejemplares y localización en el Término Municipal de Ricote.

3. Se trata de un catálogo abierto, que se irá completando en el tiempo, incorporando al mismo aquellos árboles, conjuntos, salones, arboledas o alineaciones de interés, que el Ayuntamiento de Ricote estime deban ser afectados por el presente régimen de protección.

4. Los elementos catalogados se integran en la clase de suelo que los circunda, sin establecer una clasificación específica por su catalogación, si bien, deberán ser objeto de la protección establecida en el catálogo. En los suelos urbanizables, se procederá a su protección, mejora y cesión al dominio público mediante su inserción en las reservas de espacios libres públicos del planeamiento urbanístico.

#### Artículo 192.- Alcance de la protección.

1. Se prohíbe la tala o transporte (incluso con escalamiento previo o transplantadora mecánica) de todos los ejemplares incluidos en el catálogo.

2. Su poda, en caso de que se considere necesaria, deberá ser dirigida por un técnico del Servicio Municipal de Parques y Jardines.

3. Con carácter general se prohíbe lo siguiente:

a) La corta y recolección de ramas, frutos o semillas, excepto para el caso que se pretenda la multiplicación del ejemplar.

b) Realizar movimientos de tierras, de cualquier tipo a menos de quince metros del elemento protegido, salvo que el Servicio Municipal de Parques y Jardines indique una mayor distancia para ello, siempre que el sistema radicular quede correctamente tratado y debidamente protegido.

c) Efectuar obras sobre o bajo rasante, que afecten de algún modo al árbol o conjunto protegido, cuidando siempre la debida aireación en un radio suficiente para garantizar las mejores condiciones para el ejemplar.

#### Artículo 193.- Normas para los conjuntos.

Para el caso de conjuntos, salones, arboledas o alineaciones de interés, se prohíbe la supresión de cualquier elemento de los mismos que pueda desvirtuar su carácter. Tampoco se permiten actuaciones sobre o bajo rasante que dañen el sistema radicular, que siempre debe tener una distancia mínima suficiente al borde exterior del conjunto para garantizar que no se le producen daños. El Servicio Municipal de Parques y Jardines fijará los criterios que deben seguirse al respecto.

#### Artículo 194.- Otras normas de protección.

Se prohíbe cualquier actuación que pueda producir deterioro o merma del carácter ornamental de los ejemplares protegidos, como atar cables a sus ramas, instalar luminarias, clavar o introducir objetos en el tronco y otras actuaciones de carácter análogo.

#### Artículo 195.- Conservación del nivel freático.

En todas las actuaciones será necesario justificar técnicamente que la obra proyectada no alterará el nivel freático en el entorno del árbol o conjunto catalogado.

**Artículo 196.- Mejoras.**

1. Siempre que sea factible se deberán retirar los pavimentos existentes en las inmediaciones de los árboles o conjuntos catalogados, al menos en el círculo de proyección de su copa, para mejorar la aireación del suelo.

2. El Departamento de Parques y Jardines intensificará los cuidados en los ejemplares catalogados de su competencia (podas, corta de ramas secas, chupones, controles fitosanitarios, entrecavado de alcorques, eliminación de malas hierbas,...) y dará las precisas instrucciones a los propietarios de ejemplares catalogados.

**Capítulo VIII. Protección de los Espacios Naturales.****Artículo 197.- Descripción y ámbito.**

Los espacios naturales de alto valor ecológico y paisajístico especialmente protegidos por este Plan son los siguientes:

1. Una vez acordada la lista completa de Lugares de Importancia Comunitaria (LIC) por el órgano competente de la Unión Europea, cada Estado miembro deberá declarar todas las áreas incluidas en la misma como Zonas Especiales de Conservación (ZEC).

**SIERRA DE RICOTE Y LA NAVELA**

Provincia	Murcia
Superficie	7.026 Has.
Término municipal	Ricote, Mula, Ojós, Ulea y Blanca
Valores ornitológicos	-Cumple los criterios numéricos establecidos para ser designada ZEPA las especies de Halcón común ( <i>Falco peregrinus</i> ) y Búho real ( <i>Bubo bubo</i> )
Normativa de protección	-Designado como Lugar de Importancia Comunitaria (LIC) por la Región de Murcia el 28 de julio de 2.000 (BORM n.º 181, de 5.08.2000). El 94,4% de la superficie de esta ZEPA pertenece a montes declarados de "Utilidad pública". -La designación como ZEPA en cumplimiento de la Directiva del Consejo de las comunidades europeas 79/409/CEE, de 2 de abril de 1979, se produce en la Resolución de 11 de octubre de 2000 (BORM n.º 243, de 19 de octubre de 2000)

**SIERRA DEL MOLINO, EMBALSE DEL QUÍPAR Y LLANOS DEL CAGITÁN**

Provincia	Murcia
Localización	Zona Centro de la Región de Murcia
Superficie	28.076 Has.
Término municipal	Calasparra, Cehégín, Mula, Cieza, Abarán y Ricote
Valores ornitológicos	-Cumple los criterios numéricos establecidos para ser designada ZEPA las especies Búho real ( <i>Bubo bubo</i> ), Halcón peregrino ( <i>Falco peregrinus</i> ), Cigüeñuela ( <i>Himantopus himantopus</i> ), Alcavarán ( <i>Burhinus oedipnemus</i> ) y Chova piquirroja ( <i>Pyrrhocorax pyrrhocorax</i> )
Normativa de protección	-Dentro de la zona propuesta como ZEPA se encuentra "Canón de los Almadenes", espacio

natural sin figura de protección que, conforme a la disposición adicional tercera, CUATRO, de la Ley 4/92, de 30 de junio, de Ordenación y Protección del Territorio de la Región de Murcia, y a la Resolución de 22 de septiembre de 1993, de la Agencia Regional del Medio Ambiente y la Naturaleza, tiene iniciado el trámite para la aprobación del correspondiente Plan de Ordenación de los Recursos Naturales.

- Dentro de la propuesta ZEPA se encuentra incluida el área de Protección de la Fauna Silvestre denominada "Embalse de Alfonso XIII, Cagitán y Almadenes" y, en cuanto a tal, tiene la consideración de Área de Sensibilidad Ecológica (art.22,23 y 32.3 de la Ley 7/95, de 21 de abril, de la Fauna Silvestre, Caza y Pesca Fluvial,(BORM n.º 102, de 4.05.95) y 38 a 42 de la Ley1/95, de 8 de marzo, de Protección del Medio Ambiente de la Región de Murcia (BORM n.º 778, de 3.04.95))

-Toda la parte Norte de la ZEPA se encuentra dentro del Lugar de Importancia Comunitaria denominado "Sierra y Vega Alta del Segura y Río Benamor" (ES6200004),propuesto por Acuerdo de Consejo de Gobierno de 28 de julio de 2000.(BORM n.º 181, de 5.08.00)

-La designación como ZEPA en cumplimiento de la Directiva del Consejo de las comunidades europeas 79/409/CEE, de 2 de abril de 1979, se produce en la Resolución de 8 de mayo de 2001 (BORM n.º114, de 18 de mayo de 2001)

**Artículo 198.- Normativa de aplicación.**

El suelo protegido en esta sección se regula según los siguientes artículos de las presentes Normas:

- Directiva 92/43/CEE del consejo de 21 de mayo de 1992, relativa a la Conservación de los Hábitat Naturales y de la Fauna y de la Flora Silvestres.

- Real Decreto 1997/1995 de 7 de diciembre, por el que se establecen medidas para contribuir a garantizar la biodiversidad mediante la conservación de los hábitat naturales y de la fauna y flora silvestres, por el que se traspone la directiva 82/43.

- Ley 7/1995 de 21 de abril de la fauna silvestre, caza y pesca fluvial. (Especies de fauna protegidas en la región de Murcia).

- Orden de 9 de julio de 1998 por la que se incluyen en el Catálogo Nacional de especies amenazadas y cambian de categoría otras especies que ya están incluidas en el mismo.

- Corrección de errores de la Orden de 9 de julio de 1998 por la que se incluyen determinadas especies en el Catálogo Nacional de Especies Amenazadas y cambian de categoría otras incluidas en el mismo.

- Real Decreto 439/1990 de 30 de marzo por el que se regula el Catálogo Nacional de Especies Amenazadas (Anexo I).

- Directiva 79/409/CEE sobre Conservación de Aves Silvestres (ZEPAS).

- Ley de 4/1989, de 27 de marzo, de conservación de los espacios naturales y de la fauna y la flora silvestres.

- Ley 4/92 de 30 de julio de 1992, de ordenación y protección del territorio en la Región de Murcia. (BORM n.º 189 de 14.08.92).

- Real Decreto 3181/1980, de 30 de diciembre, sobre protección de determinadas especies de la fauna silvestre.

## TÍTULO 6.- ADAPTACIÓN DEL PGM DE RICOTE A LAS DIRECTRICES Y PLAN DE ORDENACIÓN TERRITORIAL DEL SUELO INDUSTRIAL DE LA REGIÓN DE MURCIA.

### Capítulo I.- Disposiciones generales.

#### Artículo 199.- Objeto.

Tiene como finalidad la adaptación del PGM de Ricote a las Directrices y Plan de Ordenación Territorial del suelo industrial de la Región de Murcia, en cumplimiento de lo dispuesto en la Disposición Transitoria Primera del citado documento, que otorga a los Ayuntamientos el plazo de dos años a tales efectos.

#### Artículo 200.- Vigencia.

La vigencia del presente documento anexo al PGM de Ricote es indefinida. La alteración de su contenido podrá llevarse a cabo mediante Modificación Puntual del PGM, siguiendo el procedimiento previsto en la legislación vigente.

#### Artículo 201.- Interpretación.

La interpretación del presente documento anexo corresponde al Ayuntamiento de Ricote, sin perjuicio de las competencias de la Dirección General de Urbanismo y de otros órganos de la Comunidad Autónoma. Las disposiciones del presente documento pretenden la adaptación del PGM de Ricote a las Directrices y Plan de Ordenación Territorial del Suelo Industrial de la Región de Murcia, de rango jerárquico superior respecto a lo dispuesto en las presentes normas urbanísticas. Cualquier modificación de las Directrices o del Plan de Ordenación Territorial del suelo de la Región de Murcia resultará de aplicación directa y prevalecerá respecto a lo dispuesto en el presente documento.

#### Artículo 202.- Ámbito territorial.

El ámbito territorial de aplicación del presente documento coincide con el término municipal de Ricote.

### Capítulo II.- Normas urbanísticas:

#### Artículo 203.- Elementos incluidos en el Catálogo de Bienes y Espacios Protegidos del PGM de Ricote situados en suelo de uso global de Actividad Económica.

Los elementos incluidos en el catálogo de Bienes y Espacios Protegidos del PGM que se encuentren en suelo urbano o urbanizable de uso global de Actividad Económica deberán localizarse en reservas de suelo para espacios libres y zonas verdes públicas, como medida que

mejor garantiza su puesta en valor, rehabilitación y mejora, así como su cesión al dominio público municipal (art. 15 Directrices).

#### Artículo 204.- Normativa de obligado cumplimiento para los planes de desarrollo del suelo urbanizable de Actividad Económica.

Los Planes Parciales y Especiales de ordenación de suelos de uso global de Actividad Económica deberán cumplir las siguientes condiciones y requisitos:

1. Incorporarán en su Memoria Justificativa un resumen de las medidas adoptadas para la mejora paisajística y estética del sector, tanto en cuanto a los criterios adoptados para la ordenación, como en cuanto a las tipologías edificatorias admitidas y usos pormenorizados establecidos (art. 16 Directrices).

2. Deberán incluir en su articulado normativa relativa a las exigencias ambientales que deberán cumplir los establecimientos industriales que pretendan asentarse en su ámbito geográfico (art. 26.2 Directrices).

3. Se establecerán zonas o bandas de protección con los límites del suelo de uso residencial, las cuales podrán coincidir con zonas verdes y equipamientos (art. 26.3. Directrices).

4. Para los planes y proyectos que puedan afectar directa o indirectamente a un lugar propuesto para su inclusión en la Red Natura 2.000, se deberá, según proceda, realizar una evaluación de sus repercusiones sobre el lugar, conforme al art. 6 de la Directiva Hábitat 92/43/CEE y al R.D. 1997/1995 de Medidas para contribuir a garantizar la Biodiversidad mediante la conservación de los Hábitats Naturales y de la Fauna y Flora Silvestre, modificado por R.D. 1193/1998 (art. 28.1. Directrices).

5. Las normas urbanísticas de los planes de desarrollo deberán incluir el articulado correspondiente al Capítulo III del Decreto n.º 48/1988, de 30 de Julio, sobre protección del Medio Ambiente frente al Ruido en la Región de Murcia (artículos 13,14,15,16 y 17) (art. 29 Directrices).

6. Se deberán establecer zonas de amortiguación de las áreas industriales que se encuentren limítrofes con áreas protegidas por cualquier figura de protección. Estas zonas, que tendrán una banda suficiente y mínima de 30 metros, podrán corresponderse con sistemas generales o zonas verdes asociadas (Anexo III.2.B. del Plan de Ordenación Territorial).

7. En el desarrollo de sectores de suelo urbanizable de uso industrial deberán observarse las siguientes prescripciones (art. 41 del Plan de Ordenación Territorial):

i. Los planes parciales y especiales que se realicen sobre suelo urbanizable sectorizado o sin sectorizar de uso industrial, deberán destinar en todo caso, un 20% de la superficie del sector a usos de protección y mejora ambiental. Dicho porcentaje se computará en el que la legislación vigente establece que se ha de destinar a sistema general de espacios libres.

ii. Los instrumentos de planeamiento de desarrollo indicados en el apartado anterior en el caso de que el desa-

rollo se haga sobre suelo urbanizable sectorizado, y la cédula urbanística, en el caso en que el desarrollo se realice sobre suelo urbanizable sin sectorizar, deberán contener un esquema director para la ordenación global, que garantice el desarrollo viable del conjunto en todas sus fases:

i. Localización de las reservas de suelo de protección y mejora ambiental.

ii. Trazado del sistema básico de accesibilidad.

iii. Localización de corredores de infraestructuras internas y conexión a los sistemas generales.

iv. Preordenación de plataformas, con altimetría indicada.

v. Delimitación de fases o módulos de desarrollo.

vi. Indicación de áreas de reserva para posteriores desarrollos.

vii. Estructura paisajística y de protección de elementos naturales, urbanísticos y culturales.

8. En las actuaciones urbanísticas frente a cualquier tipo de carretera deberán cumplirse los siguiente requisitos:

iii. Deberán establecerse ordenaciones en relación a los módulos longitudinales formando frente continuos no mayores de 300 metros, franjas verdes que deberán materializarse principalmente junto a las carreteras, articulaciones viarias, etc., y transversales, con viario de servicio como zona de aparcamiento y banda de infraestructuras, zonas de localización de servicios y dotaciones.

iv. Las instalaciones complementarias al servicio de la carretera serán aquellas que estén exclusiva y directamente vinculadas a la misma.

9. Deberán de establecerse unas bandas de protección a lo largo del trazado de las líneas de transporte y distribución de redes públicas de comunicaciones electrónicas. La superficie de la misma habrá de ser determinada por la Administración Regional, mediante disposición reglamentaria (art. 47.1. y 2 del Plan de Ordenación Territorial).

10. Deberán de establecerse parcelas de reserva de suelo para la instalación de centros de radiocomunicaciones de redes públicas de comunicaciones electrónicas, que se deberán ubicar en las zonas que determine el Ministerio competente en la materia (art. 47.3 del Plan de Ordenación Territorial).

11. Previamente a emitir autorización para aquellas construcciones, instalaciones o usos, ya sean permanentes o provisionales, que se vayan a llevar a cabo en las áreas de protección establecidas en el artículo anterior, la Administración competente para emitir dicha autorización solicitará informe preceptivo al Ministerio competente en materia de telecomunicaciones y, en su caso, al titular de la instalación de transporte o distribución de telecomunicaciones (art. 48 del Plan de Ordenación Territorial).

**Artículo 205.- Transcripción literal del Capítulo III del Decreto n.º 48/1988, de 30 de julio, sobre protección del Medio Ambiente frente al Ruido en la Región de Murcia.**

En cumplimiento de lo dispuesto en el artículo 29 de las Directrices, se procede a la inclusión en el PGMO de lo dispuesto en el Capítulo III del Decreto 48/1988, de Protección del Medio Ambiente Frente al Ruido en la Región de Murcia.

### **“Capítulo III. Compatibilidad de los usos del suelo y condiciones para la edificación.**

13. 1. Todos los instrumentos de planeamiento de desarrollo para los suelos urbano y urbanizable situados junto a autopistas y autovías, cuya redacción se inicie con posterioridad a la entrada en vigor de este Decreto, habrán de ser informados con carácter previo a su aprobación definitiva por la Consejería de Medio Ambiente, Agricultura y Agua a cuyo efecto contendrán una memoria ambiental que contemple el impacto acústico y las medidas para atenuarlo. El contenido de dicha memoria se atenderá a los criterios y directrices señalados en esta norma.

2. El informe de la Consejería de Medio Ambiente, Agricultura y Agua elaborado en cumplimiento del apartado anterior, prestará especial atención a la valoración y prevención del riesgo que los nuevos receptores, especialmente centros docentes y viviendas, pueden correr ante cada ubicación proyectada, las consecuencias ambientales para éstos y la conveniencia o no de realizar una modificación del planeamiento propuesto.

14. 1. La distribución de usos del suelo, bien sean industriales, trazados de vías férreas u otras infraestructuras, habrá de hacerse por la administración urbanística de forma que no supere los niveles de inmisión establecidos en el anexo I.

2. La zonificación de los usos del suelo en dichas figuras de planeamiento general se realizarán teniendo en cuenta las siguientes directrices:

i. Ubicación de zonas industriales en áreas dispuestas al efecto que garanticen que en los receptores próximos no se produzcan, por su sola causa, niveles de ruido superiores a los señalados en el Anexo I.

ii. Ubicación y trazado de vías férreas y de vías de penetración con tráfico rodado pesado, en corredores dispuestos al efecto que garanticen que en los receptores próximos no se produzcan, por su sola causa, niveles de ruido superiores a los señalados en el Anexo I.

iii. Ubicación y trazado de autopistas, autovías y carreteras con tráfico interurbano, en bandas dispuestas al efecto que garanticen que en los receptores próximos no se produzcan, por su sola causa, niveles de ruido superiores a los señalados en el Anexo I.

15. Las figuras de planeamiento general y sus revisiones incluirán entre sus documentos y determinaciones lo siguiente:

1. Planos de información del nivel sonoro actual y previsible.

2. Criterios de zonificación adoptados derivados de la lucha contra el ruido.

3. Medidas previstas para minimizar el impacto provocado por el ruido.

4. Limitaciones a la edificación y a la localización de nuevos focos de emisiones sonora concretados en la Ordenanzas Urbanísticas.

5. Necesidades de aislamiento acústico en función del nivel de ruido exterior de cada zona.

6. Zonas para las que es necesario redactar Planes de Rehabilitación sonora.

16. En todas las edificaciones de nueva construcción la orientación del edificio y demás características constructivas deberán garantizar que en el medio ambiente interior no se superan los niveles establecidos en el Anexo II.

17. 1. En las zonas de elevada contaminación acústica que cuenten con planes de rehabilitación sonora a que se refiere el artículo 24 del presente Decreto, así como en zonas colindantes con autopistas y autovías, a la solicitud de la cédula de habitabilidad de primera ocupación ante el Ayuntamiento correspondiente, se habrá de presentar certificado expedido por entidad colaboradora en materia de calidad ambiental que certifique que en el medio ambiente interior no se superan en más de 5 dB(A) los niveles establecidos en el Anexo II.

2. No obstante lo establecido en el apartado anterior, se podrá conceder la cédula de habitabilidad condicionada a la adopción de medidas correctoras por parte del promotor aunque se superen los citados niveles.”

**Artículo 206.- Régimen Transitorio de edificación y uso para actividades industriales en suelo no urbanizable y urbanizable no sectorizado.**

Para la aplicación del régimen transitorio de edificación y uso de actividades industriales en suelo no urbanizable y urbanizable no sectorizado se estará, además de lo dispuesto en la legislación vigente y en las Normas Urbanísticas del presente PGMO, a lo dispuesto en los artículos 37, 38, 39 y 40 del Plan de Ordenación del Suelo Industrial de la Región de Murcia, a los que nos remitimos.

**Artículo 207.- Modificaciones o revisiones del PGMO con desarrollo pormenorizado de suelos de Actividad Económica.**

En aquellos casos en los que, mediante una modificación o revisión del planeamiento general se realice un desarrollo pormenorizado de suelos de Actividad Económica, que no precise de posterior aprobación de un instrumento de planeamiento de desarrollo, dicho documento deberá cumplir con los requisitos indicados en el art. 6, punto 2.7.2 del presente documento, que son una transcripción literal del artículo 41.2 del Plan de Ordenación Territorial del Suelo Industrial de la Región de Murcia (art. 41.3. del Plan de Ordenación Territorial).

**Artículo 208.- Condiciones que evitarán la formación de núcleos industriales en frentes de carretera.**

El cumplimiento de los parámetros urbanísticos establecidos para cada zona de suelo urbano así determinado en el PGMO, así como el cumplimiento de las condiciones

para la elaboración de Planes de desarrollo establecidas en la legislación vigente y su normativa de desarrollo garantizan suficientemente la no formación de núcleos industriales en frentes de carreteras (art. 42.3 del Plan de Ordenación Territorial).

**Artículo 209.- Evaluación de repercusiones sobre la red natura 2.000.**

Para los planes y proyectos que puedan afectar directa o indirectamente a un lugar propuesto para su inclusión en la Red Natura 2.000, se deberá, según proceda, realizar una evaluación de sus repercusiones sobre el lugar, conforme al Art. 6 de la Directiva de Hábitat 92/43/CEE y al R.D. 1997/1995 de Medidas para contribuir a garantizar la Biodiversidad mediante la conservación de los Hábitat Naturales y de la Fauna y la Flora Silvestre, modificado por R.D. 1193/1998 (art. 49.1. del Plan de Ordenación Territorial).

En el caso de que se planteen actuaciones situadas entre enclaves de valor natural (espacios protegidos, LIC, ZEPA, etc.) se incluirán medidas para asegurar la conectividad entre dichos enclaves, basadas en la presencia de vías pecuarias, hábitats naturales, ramblas, etc.; así mismo para esos elementos de conexión debe potenciarse su conservación o restauración para asegurar su funcionalidad (art. 49.2. del Plan de Ordenación Territorial).

Murcia, 6 de agosto de 2008.—El Director General de Urbanismo, Antonio Javier Navarro Corchón.

**Consejería de Cultura, Juventud y Deportes**

**11202 Orden de 31 de julio de 2008, de la Consejería de Cultura, Juventud y Deportes, por la que se convoca el programa «Deporte Escolar» para el curso 2008-2009.**

La Ley 2/2000, de 12 de julio, del Deporte de la Región de Murcia establece la obligatoriedad de garantizar, en el ámbito de su competencia, el acceso de todos los ciudadanos a la práctica del deporte en igualdad de condiciones y oportunidades.

La citada Ley expone, en su artículo 11, que anualmente la Consejería competente en materia de deportes aprobará el programa de Deporte Escolar, programa que estará orientado a la educación integral de los escolares, al desarrollo armónico de su personalidad, a la consecución de unas condiciones físicas y de salud y a una formación que posibiliten la práctica continuada del deporte en edades posteriores. Plantea por tanto la Ley que el programa de Deporte Escolar debe tener dos objetivos fundamentales: de un lado, la aportación a quien lo practica de los valores que el deporte conlleva para la formación integral de la persona, y de otro, la creación de un hábito de vida deportiva para el futuro.