

## I. COMUNIDAD AUTÓNOMA

### 3. OTRAS DISPOSICIONES

#### Consejo de Gobierno

**19522 Corrección de errores del Decreto n.º 274/2010, de 1 de octubre, por el que se aprueba el Plan de Gestión y Conservación de la Zona de Especial Protección para las Aves (ZEPA) de Isla Grosa (BORM n.º 231, de 5 de octubre de 2010).**

Advertidos errores en el Decreto de referencia, se procede a su corrección en los siguientes términos:

1) En la exposición de motivos del Decreto (página 52306), donde dice:

“V. Programas de actuación: Se exponen los programas de actuación previstos para el logro de los objetivos de conservación de la ZEPA.

Anexos: El anexo I establece las actividades que están sujetas a autorización dentro del ámbito del Plan de Gestión. El anexo II establece el ámbito territorial del Plan, conteniendo el listado de coordenadas UTM de los vértices del ámbito territorial y la cartografía.”

Debe decir:

“Anexos: El anexo I expone los programas de actuación previstos para el logro de los objetivos de conservación de la ZEPA. En el anexo II se relacionan las actividades que están sujetas autorización dentro del ámbito del Plan de Gestión. El anexo cartográfico contiene el listado de coordenadas UTM de los vértices del ámbito territorial y la cartografía.”

2) En el apartado 1 del artículo segundo del decreto (página 52307), sustituir el término “Anexo II” por el de “anexo cartográfico”, quedando redactado el apartado del siguiente modo:

“De conformidad con el artículo 22 de la Ley 7/1995, de 21 de abril, de Fauna Silvestre de la Región de Murcia, el ámbito territorial del Plan de Gestión de la ZEPA de Isla Grosa contenido en su anexo cartográfico queda delimitado como Área de Protección de la Fauna Silvestre.”

3) En la letra a) del artículo 50.3 (página 52325), donde dice “... a excepción de las modalidades autorizadas en el apartado 2.d)” debe decir “... a excepción de las autorizadas en el apartado 2. e)”, quedando redactado del siguiente tenor:

“a) La pesca deportiva en todas sus modalidades, a excepción de las autorizadas en el apartado 2. e).”

4) El anexo cartográfico (página 52346), ha de completarse con la publicación de los vértices del ámbito territorial del Plan de Gestión en ETRS 89, por lo que se procede a la publicación del anexo cartográfico completo, que queda reflejado de la siguiente manera:

**Anexo Cartográfico.**

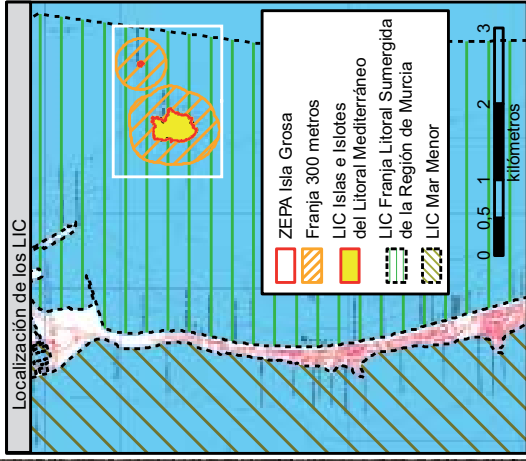
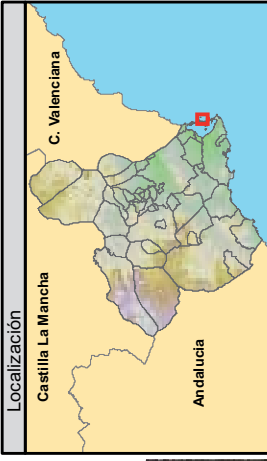
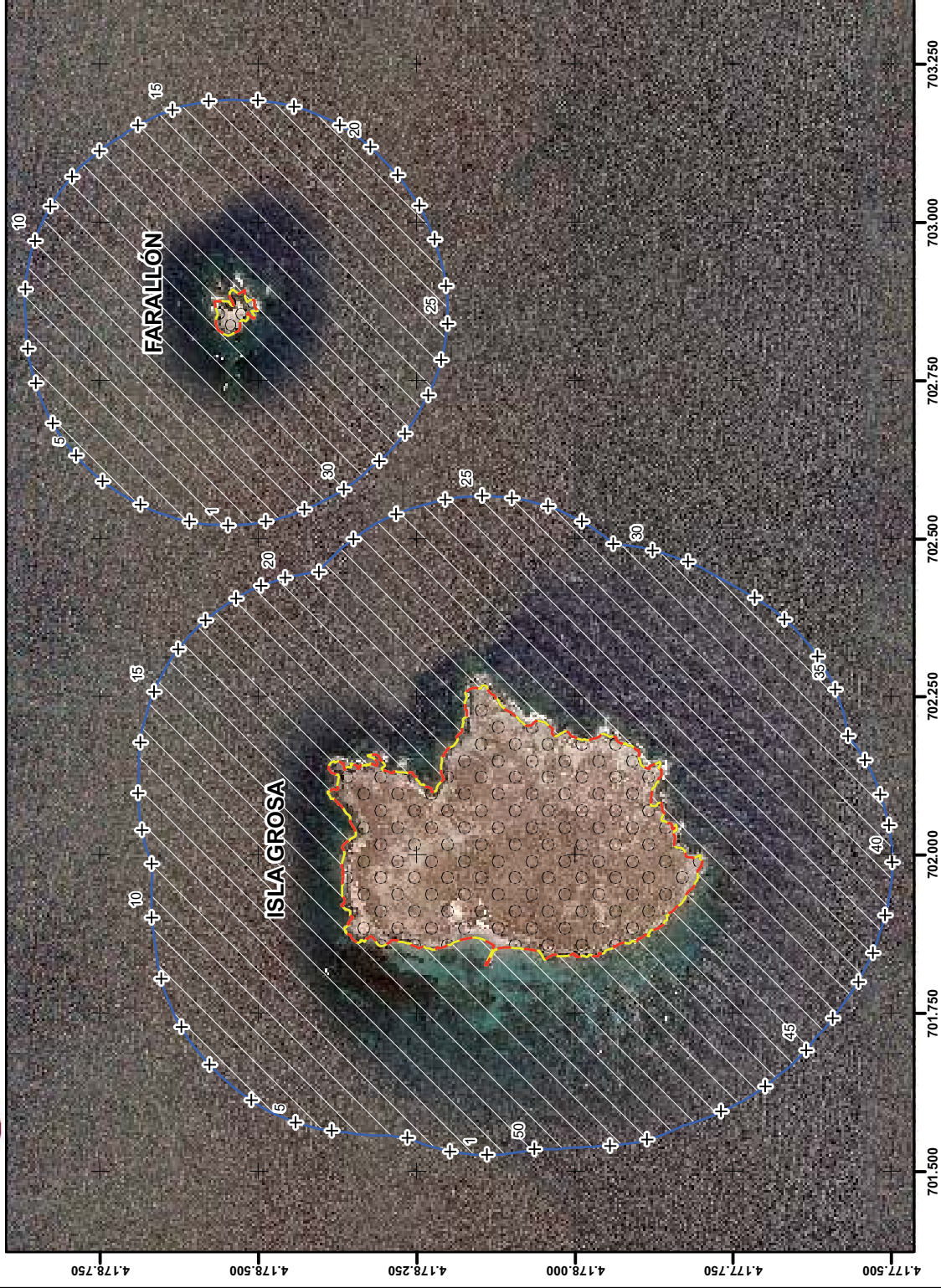
Listado de vértices del ámbito territorial del Plan de Gestión y Conservación de la ZEPA de Isla Grosa en ETRS 89:

ISLA GROSA			FARALLÓN		
N.º Vértice	X	Y	N.º Vértice	X	Y
1	701525,61	4178139,1	1	702521,07	4178547,09
2	701531,38	4178197,62	2	702527,1	4178608,66
3	701552,96	4178264,32	3	702553,46	4178686,53
4	701563,94	4178383,7	4	702590,88	4178745,35
5	701577,3	4178440,97	5	702631,08	4178788,27
6	701611,93	4178511,21	6	702681,66	4178824,38
7	701668,25	4178576,86	7	702745,11	4178851,81
8	701727,52	4178621,68	8	702800,06	4178864,39
9	701803,71	4178653,37	9	702894,24	4178868,05
10	701900,62	4178668,11	10	702971,05	4178852,77
11	701986,16	4178668,01	11	703024,62	4178828,5
12	702039,7	4178683,96	12	703072,43	4178794,25
13	702098,23	4178689,73	13	703112,63	4178751,32
14	702178,13	4178686,37	14	703153,54	4178689,51
15	702257,48	4178665,17	15	703177,81	4178635,95
16	702325,31	4178626,01	16	703191,17	4178578,67
17	702371,4	4178583,03	17	703192,67	4178500,95
18	702405,66	4178535,23	18	703183,09	4178442,93
19	702425,53	4178495,01	19	703153,12	4178370,57
20	702438,14	4178457,85	20	703118,86	4178322,77
21	702447,41	4178404,49	21	703074,22	4178280,09
22	702499,74	4178349,84	22	703026,41	4178245,83
23	702538,9	4178282,02	23	702972,85	4178221,56
24	702561,66	4178204,57	24	702898,85	4178203,43
25	702567,43	4178146,04	25	702840,07	4178201,5
26	702564,6	4178099,48	26	702782,04	4178211,08
27	702551,24	4178042,2	27	702727	4178231,8
28	702526,97	4177988,64	28	702665,88	4178268,4
29	702491,25	4177939,17	29	702622,96	4178308,6
30	702481,4	4177876,58	30	702578,38	4178364,66
31	702463,5	4177821,16	31	702545,63	4178426,46
32	702406,85	4177715,85	32	702526,83	4178488,56
33	702372,59	4177668,05			
34	702313,71	4177616,41			
35	702261,84	4177588,69			
36	702187,74	4177567,76			
37	702149,27	4177541,36			
38	702095,7	4177517,09			
39	702047,21	4177504,15			
40	701988,69	4177498,39			
41	701904,43	4177509,8			
42	701844,51	4177529,56			
43	701799,4	4177552,34			
44	701741,9	4177592			
45	701691,53	4177634,88			
46	701634,26	4177699,37			
47	701594,31	4177768,65			
48	701550,08	4177886,24			
49	701540,5	4177944,26			
50	701535,35	4178063,29			

En Murcia, a 22 de noviembre de 2010.—La Secretaria del Consejo de Gobierno, María Pedro Reverte García.



**Plan de Gestión de la ZEPA "Isla Grosa"**  
Zona de Especial Protección para las Aves (ZEPA) ES0000200  
(Ámbito territorial y zonificación)



- Vértices del límite exterior del Plan de Gestión de la ZEPA
- ZEPA Isla Grosa
  - LIC Islas e Islotes del Lit. Mediterráneo
  - Zona de amortiguación marina
  - Zona de reserva

